



Plan Turístico Cantonal de Buenos Aires, Puntarenas

Enero 2025

Agradecimientos

Se agradece a todas las organizaciones que hicieron posible el diseño del presente Plan Turístico Cantonal del cantón de Buenos Aires.



Presentación

El siguiente documento une una serie de trabajos realizados en el Cantón de Buenos Aires, con la finalidad de crear un diagnóstico muy bien estructurado, en cuanto a la realidad turística actual del Cantón. Esto servirá como insumo para la elaboración del Plan Turístico Cantonal de Buenos Aires, en el cual se generará un plan de acción a seguir en los próximos años, para fomentar de forma exitosa el desarrollo turístico del cantón.

Tabla de Contenidos

Agradecimientos	2
1. Introducción.....	10
2. Metodología.....	13
3. Espacio Turístico	13
3.1. Descripción de los Territorios indígenas de Buenos Aires	17
4. Áreas Silvestres Protegidas	23
4.1. Descripción de los Sectores de acceso al PILA en Buenos Aires.....	25
5. Atractivos Turísticos	33
6. Productos Turísticos	36
6.1. Turismo Rural	36
6.2 Ecoturismo	37
6.3. Etnoturismo.....	37
6.4. Festividades y eventos programados	38
6.5. Astro - turismo	39
7. Oferta y demanda.....	40
7.1. Planta turística del Cantón de Buenos Aires.....	40
7.2. Infraestructura en al Cantón de Buenos Aires	48
7.3. Super Estructura en Buenos Aires	49
7.4. Atractivos turísticos	49
8. Elementos culturales.....	54
8.1. Potencial Artístico para Turismo y otras Necesidades	54
8.2. Culturas Autóctonas.....	54
8.3. Potencial Cultural Histórico Autóctono.....	54
8.4. Historia.....	54
8.5. Tradiciones y Cultura Reciente Postcolonial.....	57
Análisis Consulta en Línea.....	57
Apartado II. principales productos turísticos que sustentan el desarrollo turístico de la zona?	59
Apartado III. principales fortalezas (atractivos, oferta, cultura, recurso humano, prácticas empresariales, entre otros) que tiene la zona como destino turístico que la diferencia de otras y aporta a mejorar la competitividad.....	60

Apartado IV. ¿Cuáles son los 6 factores claves para mejorar las condiciones de la actividad turística de la zona?	61
Apartado V. Frase con la que usted considera debería posicionarse la imagen de la zona.	62
Apartado VI. principales retos que enfrenta la zona para alcanzar esa visión y apoyar su recuperación y consolidación.....	65
Apartado VII. Problemas que no se deberán presentar en la zona dentro de los próximos 10 años y qué acciones está llevando a cabo para evitar dicha situación.	74
Apartado VIII. Principales amenazas que está acarreado el cambio climático en su zona.	79
Apartado IX. Acciones que se están realizando actualmente para enfrentar los efectos del cambio climático en su zona.	80
Apartado x. Afectación del cambio climático a la actividad turística de su zona	85
I Taller	86
Proceso de Planificación del Taller	86
¿Cómo se va a hacer?.....	88
Proyectos Prioritarios.....	98
Anexos del Taller Realizado.....	100

Tabla de Figuras

Figura 1. Plan Cantonal de Turismo de Buenos Aires	13
Figura 2. Ubicación de Cantón de Buenos Aires	14
Figura 3. Distritos del Cantón de Buenos Aires.....	15
Figura 4. Distribución del Espacio Turístico de Costa Rica	22
Figura 5. Territorio del Parque Internacional la Amistad, localizado en el cantón de Buenos Aires	24
Figura 6. Territorio del Parque Internacional la Amistad, localizado en el cantón de Buenos Aires	34
Figura 7. Protección de Recursos Naturales	80
Figura 8. Reforestación	81
Figura 9. Concientización y Capacitación.....	82
Figura 10. Agricultura Orgánica	83
Figura 11. Manejo de Desechos	83
Figura 12. Otros	84
Figura 13. Afectación del Cambio Climático en Buenos Aires	85
Figura 14. Resultados Esperados del Taller	87
Figura 15. Factores Clave.....	89
Figura 16. Apuestas a Futuro	90

Tabla de Cuadros

Tabla 1. Población de Buenos Aires.....	16
Tabla 2. Reservas Indígenas	17
Tabla 3. Festividades y Eventos Programados en Buenos Aires.....	39
Tabla 4. Alojamiento	41
Tabla 5. Empresas Gastronómicas.....	43
Tabla 6. Red de Carreteras de uso turístico del Cantón	48
Tabla 7. Atractivos del Cantón	51
Tabla 8. Sitios turísticos presentes en el cantón de Buenos Aires.....	52
Tabla 9. Organización Local	65
Tabla 10. Inversión en Infraestructura.....	67
Tabla 11. Capacitación y Formación.....	69
Tabla 12. Mejorar inversión y recursos	70
Tabla 13. Publicidad y Promoción	72
Tabla 14. Conservación y Biodiversidad.....	73
Tabla 15. Afectación del Recurso Natural	74
Tabla 16. Falta de regulación	75
Tabla 17. Organización y capacitación.....	76
Tabla 18. Pérdida de cultura e identidad local	77
Tabla 19. Inseguridad ciudadana	77
Tabla 20. Obstáculos a Vencer	92
Tabla 21. Propuestas y Acciones.....	94
Tabla 22. Proyectos Prioritarios	98

Tabla de Ilustraciones

Ilustración 1. Iglesia de Buenos Aires	9
Ilustración 2. Río Brujillo	12
Ilustración 3. Territorio Indígena de Salitre	21
Ilustración 4. Cerro Cabécar	26
Ilustración 5. Cerro Kamuk	31
Ilustración 6. Rodando el Térraba	35
Ilustración 7. Juego de la Mula.....	36
Ilustración 8. Baile de los Diablitos en Curré.....	38
Ilustración 9. Tour de Estrellas Bonnysu.....	40
Ilustración 10. Coffea Diversa.....	42
Ilustración 11. Los Chocuacos	44
Ilustración 12. Cerro Utyum, Olán	50
Ilustración 13. Frases de Experiencia.....	62
Ilustración 14. Inmersión Cultural y Natural.....	63
Ilustración 15. Belleza Natural	64

Ilustración 1. Iglesia de Buenos Aires



Fuente: Universidad Nacional, 2023

1. Introducción

El cantón de Buenos Aires es el tercero de la provincia de Puntarenas, su actividad económica estuvo basada en la agricultura de granos básicos como el arroz, los frijoles y el maíz, además de algunos tubérculos, y la ganadería. Estas actividades actualmente aún se desarrollan en las zonas rurales del cantón.

Sin embargo, a mediados de los 90s Pineapple Development Corporation – Del Monte Costa Rica (PINDECO), actualmente uno de los más importantes productores y exportadores de piña a nivel mundial, inicia labores en el cantón y empieza a liderar la agricultura y economía de Buenos Aires. Con la llegada de PINDECO se favorecieron muchas familias ya que trajo muchas fuentes de empleo. A pesar de esto, PINDECO fue creciendo y adquiriendo territorio muy rápidamente, por lo que mucha de la agricultura predominante se fue reduciendo ya que la compañía compró todos esos terrenos para la siembra de piña. Además, el impacto a los bosques fue y sigue siendo devastador, la mayoría desaparecieron por completo.

A parte de la agricultura y la ganadería el sector público juega un papel importante al generar fuentes de empleo en instituciones como el Instituto Costarricense de Electricidad (ICE), Acueductos y Alcantarillados (AyA), los bancos estatales, la Caja Costarricense del Seguro Social (CCSS), La Fuerza Pública, y los centros educativos. Trabajar para cualquiera de estas instituciones públicas tiene muchos beneficios, sin embargo, requiere estudios superiores.

El desarrollo de la actividad turística en el cantón de Buenos Aires desde hace ya más de 10 años ha venido en aumento. Buenos Aires es un lugar que se encuentra muy influenciado por la cultura indígena ya que posee 4 grupos indígenas en 6 reservas diferentes, en las cuales se practica el turismo cultural. También, cuenta con formaciones montañosas que sobrepasan los 1 200 metros sobre el nivel del mar como lo son el cerro Dúrika y el Cerro Olán, ambos en el distrito de Buenos Aires y en los cuales se ha practicado el Agroturismo por más de 10 años. Por otro lado, en el cantón se realizan actividades turísticas en el Parque Internacional la Amistad (PILA). Junto con los voluntariados que se realizan en algunos otros

distritos del cantón, el turismo cultural, la Reserva Biológica Dúrika y el accionar del PILA, son las actividades turísticas más importantes que se desarrollan.

Buenos Aires es un lugar que tiene el potencial para llegar a ser un buen destino turístico si se aprovechan todos los recursos existentes de la mejor manera posible, ya que cuenta con valiosos recursos naturales, culturas, históricos y arqueológicos.

El turismo como una actividad complementaria de las actividades productivas de una zona rural es una excelente manera de generar recursos alternos. Estos recursos pueden usarse para mejorar la calidad de vida de las familias que se ven involucradas, y a su vez sirve para fortalecer la actividad turística que se viene desarrollando. Se puede diversificar, pero manteniendo la misma línea, ya que una depende de la otra, como lo es el agroturismo en una finca.

También es importante identificar los recursos con que se cuentan para poder atraer el mercado meta correcto.

En Buenos Aires el turismo está presente en casi todos sus distritos, sin embargo, se encuentra de una manera no muy bien planificada, y más pronunciado en algunos distritos. Además, la infraestructura en ocasiones no es la mejor.

Con la realización e implementación de este plan estratégico, se pretende mejorar la actividad turística del Cantón.

Para que la Municipalidad pueda ayudar a las familias Bonaerenses en sus proyectos turísticos, o a desarrollarlos, es importante realizar un estudio de la situación actual del turismo en el cantón. Dicho estudio permitirá tener una percepción amplia en cuanto a todo el sistema turístico presente en cada distrito, así como las actividades productivas que se realizan para subsistir y los nichos de mercado que se están manejando.

De esta manera aparte de medir el potencial que tiene el cantón, se pueden detectar las debilidades que posee y generar propuestas que ayuden a promover y fortalecer el turismo sostenible mediante la Municipalidad y todos sus futuros aliados en este proceso; Cámaras de Turismo, ICT, INA, Universidades Estatales, IMAS, instituciones financieras.

Ilustración 2. Río Brujillo



Fuente: Universidad Nacional, 2023

2. Metodología

El diseño del plan se ha planteado de acuerdo con el marco de referencia de la figura 1, en cuatro grandes pasos: (i) un análisis de la situación actual como punto de partida para el plan; (ii) el planteamiento de un marco de política para el futuro que nos permita visualizar a dónde queremos llegar; (iii) el planteamiento de estrategias y acciones que nos permite visualizar cómo pensamos avanzar para alcanzar ese futuro; y (iv) el desarrollo de un plan de ejecución que nos indica cómo lo vamos a llevar a cabo.

Figura 1. Plan Cantonal de Turismo de Buenos Aires

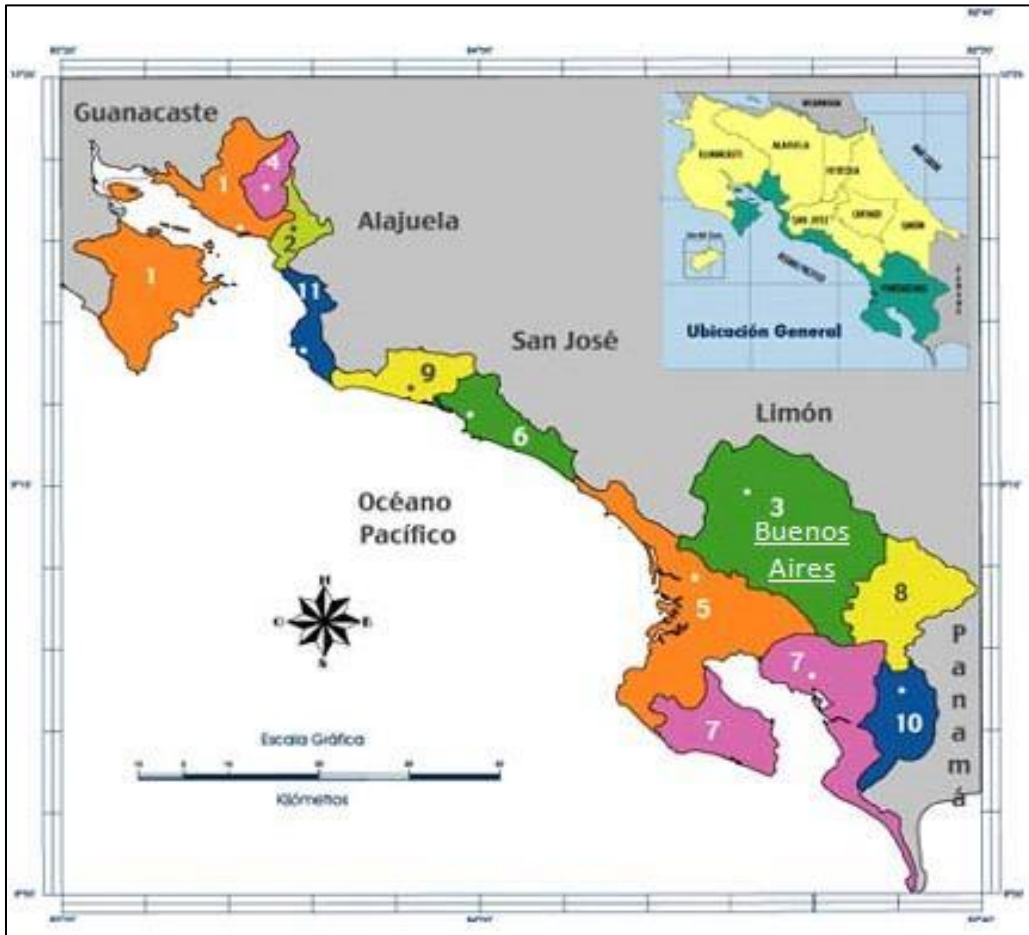


Fuente: ICT, 2023

3. Espacio Turístico

Buenos Aires es el tercer cantón de la provincia de Puntarenas, Costa Rica y el cuarto en extensión territorial del país. El cantón de Buenos Aires se encuentra en la Región Brunca al sur de Costa Rica. (Figura 2).

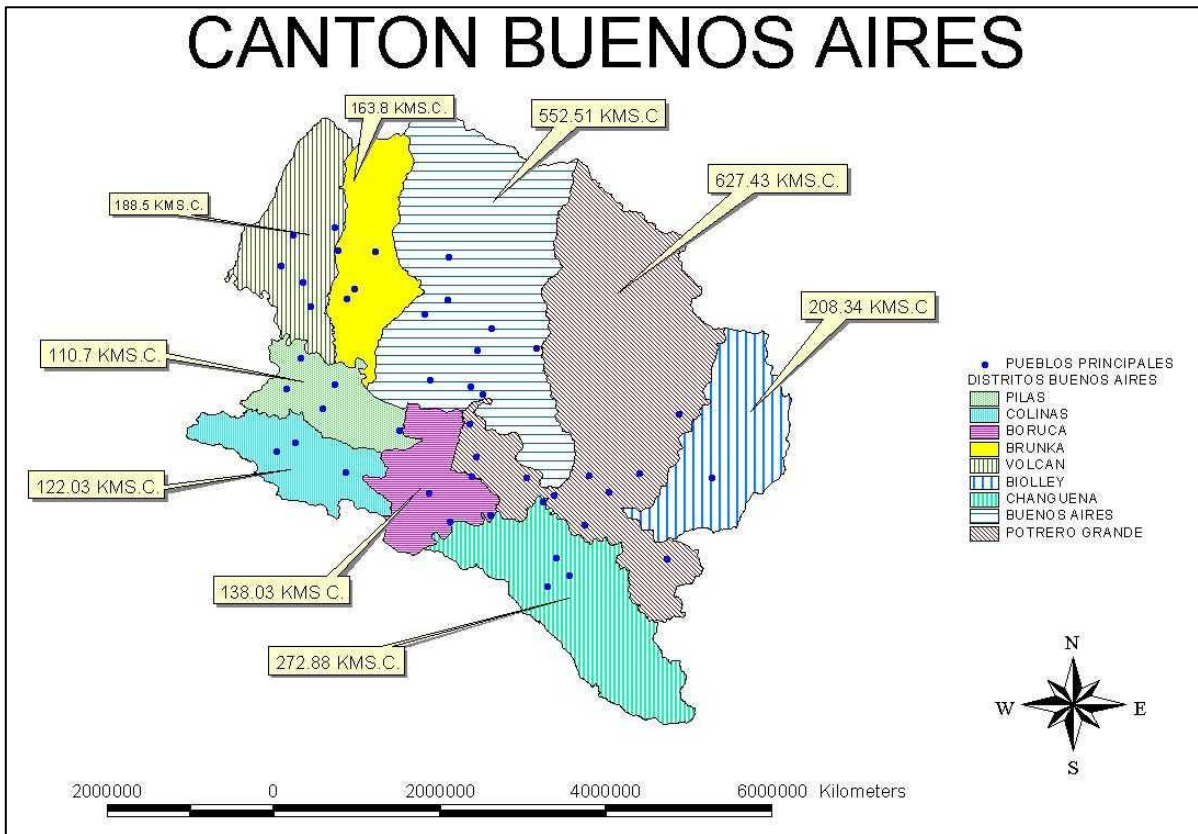
Figura 2. Ubicación de Cantón de Buenos Aires



Fuente: Municipalidad de Buenos Aires, 2015

Incluye 9 distritos; Buenos Aires, Boruca, Biolley, Volcán, Colinas, Pilas, Chánguena, Brunka y Potrero Grande. Su cabecera de cantón es Buenos Aires ubicada aproximadamente a unos 196 km de San José; la capital costarricense. (Figura 3).

Figura 3. Distritos del Cantón de Buenos Aires



Fuente: Municipalidad de Buenos Aires, 2015

Importante resaltar que la población que habita el cantón es proveniente de diferentes partes del país e inclusive de nuestro país vecino Panamá; insertándose con los primeros pobladores indígenas establecidos desde la época precolombina. Este territorio estuvo habitado inicialmente por indígenas Bruncas o Borucas, hecho comprobado por la diversidad de cementerios encontrados en la zona. Para el año 1561 llega el Capitán don Antonio Álvarez Pereira a los márgenes sur del río Cocto hoy Grande del Térraba. Desde 1712 y durante el resto de la colonia se conoció la zona con el nombre de Hato Viejo gracias a un hato de ganado establecido por unos frailes recoletos.

Para 1968 Pedro Calderón y allegados inician la ardua labor de abrir una trocha que comunicara Cartago con los poblados de Térraba y Boruca ello a petición del gobierno de la república; lo cual favoreció también la conectividad con el camino que conducía a Panamá. Fue creciendo poco a poco hasta conformar una población de habitantes indígenas, chiricanos provenientes del occidente de Panamá, provincia de Chiriquí mismos que se asentaron

principalmente en Potrero Grande y Volcán y familias que también migraron de otras regiones del país hacia lo que hoy es Buenos Aires.

Finalmente se puede decir que el cantón de Buenos Aires tiene una población constituida por una base social y cultural de individuos bastante diversa, situación que ha permitido un patrimonio cultural que se enmarca en la mezcla de tradiciones y costumbres fortaleciendo la consolidación del producto turístico en el cantón. Actualmente según división territorial administrativa el cantón cuenta con población aproximada de 45.000 habitantes.

Tabla 1. Población de Buenos Aires

Cantón y distrito	Total			Urbano			Rural		
	Total	Hombres	Mujeres	Total	Hombres	Mujeres	Total	Hombres	Mujeres
Buenos Aires	45 244	22 809	22 435	17 069	8 290	8 779	28 175	14 519	13 656
Buenos Aires	21 063	10 333	10 730	14 031	6 800	7 231	7 032	3 533	3 499
Volcán	3 815	1 978	1 837	615	305	310	3 200	1 673	1 527
Potrero Grande	5 956	2 992	2 964	676	325	351	5 280	2 667	2 613
Boruca	3 074	1 607	1 467	454	220	234	2 620	1 387	1 233
Pilas	1 659	870	789	-	-	-	1 659	870	789
Colinas	1 371	733	638	-	-	-	1 371	733	638
Chánguena	2 631	1 396	1 235	-	-	-	2 631	1 396	1 235
Biolley	2 455	1 275	1 180	-	-	-	2 455	1 275	1 180
Brunka	3 220	1 625	1 595	1 293	640	653	1 927	985	942

Fuente: INEC. X Censo Nacional de Población y VI de Vivienda 2011

El cantón posee territorios indígenas de Boruca, Curré, Térraba, Ujarrás, Salitre, Cabagra y la Casona, los cuales administrativamente pertenecen a los distritos de Buenos Aires, Potrero Grande, Boruca. Estos territorios indígenas pertenecen a las etnias bribri, Brunca, Broran o teribes, Gnöbes y Cabécar. Desde la perspectiva turística son territorios

que poseen una gran riqueza cultural y con un alto interés de conservar el patrimonio tangible e intangible.

Tabla 2. Reservas Indígenas

Territorio	Población Total	Población Indígena	Población No Indígena	Distrito
Salitre	1403	1285	118	Buenos Aires
Cabagra	2353	1683	670	Buenos Aires
Boruca	2952	1386	1566	Boruca
Curré	982	631	351	Boruca
Ujarrás	1030	855	175	Buenos Aires
Térraba	1425	621	804	Potrero Grande
La Casona	1500	1500	0	Chánguena
TOTAL	11645	7961	3684	

Fuente: INEC, Censo 2 000.

3.1. Descripción de los Territorios indígenas de Buenos Aires

- **Salitre, Etnia Bribri**

Este territorio indígena de etnia Bribri se ubica en el distrito de Buenos Aires, 3 kilómetros al noreste del Centro, tiene una población indígena aproximada de 1285 habitantes.

Desde el momento en que se ingresa al territorio se nota la importancia que se tiene por conservar la naturaleza. El bosque es denso y las quebradas y ríos son limpios y puros. Gracias a estas condiciones, y a la armonía que tiene la población con la naturaleza, es muy común ver especies propias del tipo de bosque; mamíferos y aves.

Todavía construyen casas autóctonas, mantienen la existencia de cantores funerarios: Tsukurs o Isogros y el BikakLa, especie de maestro de ceremonias. Además, elaboran instrumentos para la caza y la pesca y la confección de instrumentos como el Güiro, el Sabak (tambor), la maraca y el uso del Dúk (caracol).

Y aún realizan enterramientos en los alrededores de la casa, practican la mano vuelta, la chichada, el baile del sorbón, animado por gritos y canciones en Bribri para los trabajos colectivos de agricultura o construcción de una casa cónica talamancaña.

- **Cabagra, Etnia Bribri**

También ubicado en el distrito de Buenos Aires, este territorio posee una población indígena aproximada de 1683 habitantes.

El territorio indígena de Cabagra se ubica en los distritos de Buenos Aires y Potrero Grande. Fue creado oficialmente como Territorio Indígena el 30 de abril de 1982.

Cabagra fue creado por indígenas provenientes de Talamanca que utilizaban la fila montañosa como zonas de traslado. Al igual que los demás territorios indígenas, posee una gran cobertura boscosa con una gran cantidad de recurso hídrico.

- **Boruca, Etnia Brunca**

Ubicado en el Distrito del mismo nombre, Boruca posee una población indígena aproximada de 1386 habitantes.

Los Borucas conservan elementos de su cultura, su creencia en Sibö, el uso y consumo de chicha, artesanías; con esta última son famosos por su arte manual en jícaras, máscaras, el hilado de algodón, tintes vegetales, el telar de cintura, el transporte de productos sobre la espalda y parte de la vivienda tradicional.

Solo los mayores hablan el idioma propio. Celebran la Fiesta de los Diablitos entre el 31 de diciembre y el 2 de enero. En este territorio indígena se puede encontrar un museo comunitario que exhibe las artesanías y forma de vida de los Borucas.

- **Curré, Etnia Brunca**

Población Indígena de 631 habitantes, su extensión territorial es de unas 10620 hectáreas

Es un territorio indígena costarricense y uno de los dos territorios del pueblo boruca o Brunca, el otro siendo el territorio indígena Boruca, ambos definidos en 1993. Se ubica distrito de Boruca.

Al igual que Boruca, Curré también cuenta con un museo Comunitario Indígena, además al ser también de la etnia Brunca, comparten algunas costumbres y tradiciones, como lo es el Baile de los Diablitos.

- **Ujarrás, Etnia Cabécar**

Este territorio cuenta con una población indígena aproximada de 855 habitantes de la etnia Cabécar. Ubicado en el distrito de Buenos Aires a unos 8 kilómetros del Centro, este territorio al igual que los otros, cuenta con una gran riqueza cultural y natural. Además de la presencia de un abundante Bosque, y un río limpio y cristalino que abastece de agua potable a gran cantidad de la población Bonaerense, este territorio tiene la presencia de aguas termales.

- **Térraba, Etnia Teribes**

En este territorio indígena habitan los Teribes, tiene una población indígena aproximada de 750 habitantes y cuenta con un área de 8.000 hectáreas, el territorio está situado en el distrito de Potrero Grande, al sureste del puente sobre el río General, en el Brujo.

Los teribes fueron separados en 1695 por los conquistadores, en el sector de Panamá, y por ello existe una cultura similar en el noroeste de Panamá, en la región occidental de la provincia de Bocas del Toro, llamada la comarca Naso-Teribe.

Como parte de la riqueza de la identidad cultural, cuentan con tradiciones como la danza del tigre, el baile de la serpiente, el baile del sorbón, el gallote, el baile del toro y la mula y el camarón corbeco.

También celebran “el baile de la serpiente” (Ööka Bëyo), que es una canción que trata de una serpiente grande que se casa con una muchacha teribe.

Los teribes también se dedican a la elaboración de canastas de diferentes tamaños, hamacas tejidas manualmente con majagua y artículos en madera de laurel y cedro tales como bateas, pilones, cuerpo de tambores y principalmente canoas, en lo que sobresalen como excelentes talladores.

Este territorio indígena se encuentra rodeado por amplios y densos bosques, que han pasado por procesos de reforestación por parte de los mismos habitantes, gracias a este

trabajo muchas especies animales y de aves han retornado a este territorio en busca de alimentos como frutas y vallas.

- **La Casona, Los ngöbes**

Mantienen costumbres arraigadas como la creencia en el Dios propio y general llamado en su lengua autóctona como Nubu y un dios malo representado por malos espíritus, igualmente practican el Mamachi, culto de grandes seguidores producto de la aparición de la virgen a una indígena, constituyéndose en la líder máxima de la doctrina. Poseen dos idiomas, el Ngöbe y el Bugle. Algunas tradiciones son el consumo de medicina natural, la estructura de las casas, el uso de la pintura facial en ciertas ceremonias y el caso de las mujeres que son las únicas en el país que mantienen sus trajes tradicionales.

Este vestido es un amplio camión de colores lisos con aplicaciones geométricas en el área del pecho y mangas. Algunos son hechos a mano y otros confeccionados con máquina de coser.

Mantienen creencias propias en cuanto al nacimiento, muerte, pubertad y matrimonio. Practican como costumbre, bailes y fiestas grandes una vez al año o bien en ocasiones especiales.

La balsería es su máxima expresión, sus significados son varios: amistad, rivalidad, competencia, entre otros. Para ello toman chicha, hacen comidas, utilizan varillas de balsa, para competir en grupos o solos, unos frente a otros (Tenorio: 1988). También elaboran chácaras, bolsas hechas de fibra que se hacen de distintos tamaños dependiendo del uso que vaya a dársele; asimismo, elaboran las chaquiras, que son collares geométricos de una vistosa policromía, hechas con cuentas obtenidas de conchas y huesos, que son principalmente de uso masculino, pero también se usan de forma general.

La multifuncionalidad en los espacios rurales que posee el cantón ha permitido detectar una gama de elementos socioeconómicos, culturales y naturales en los cuales se encuentran atractivos de gran singularidad tales como las sabanas de gran extensión que cobijan gran parte de los territorios de Salitre y Ujarrás, los imponentes cerros Cabécar, Kamuk, Brunca, Valle del Silencio y la exuberante biodiversidad que posee el parque internacional La

Amistad (PILA), Sitio de Patrimonio Mundial y núcleo de la Reserva de la Biosfera La Amistad.

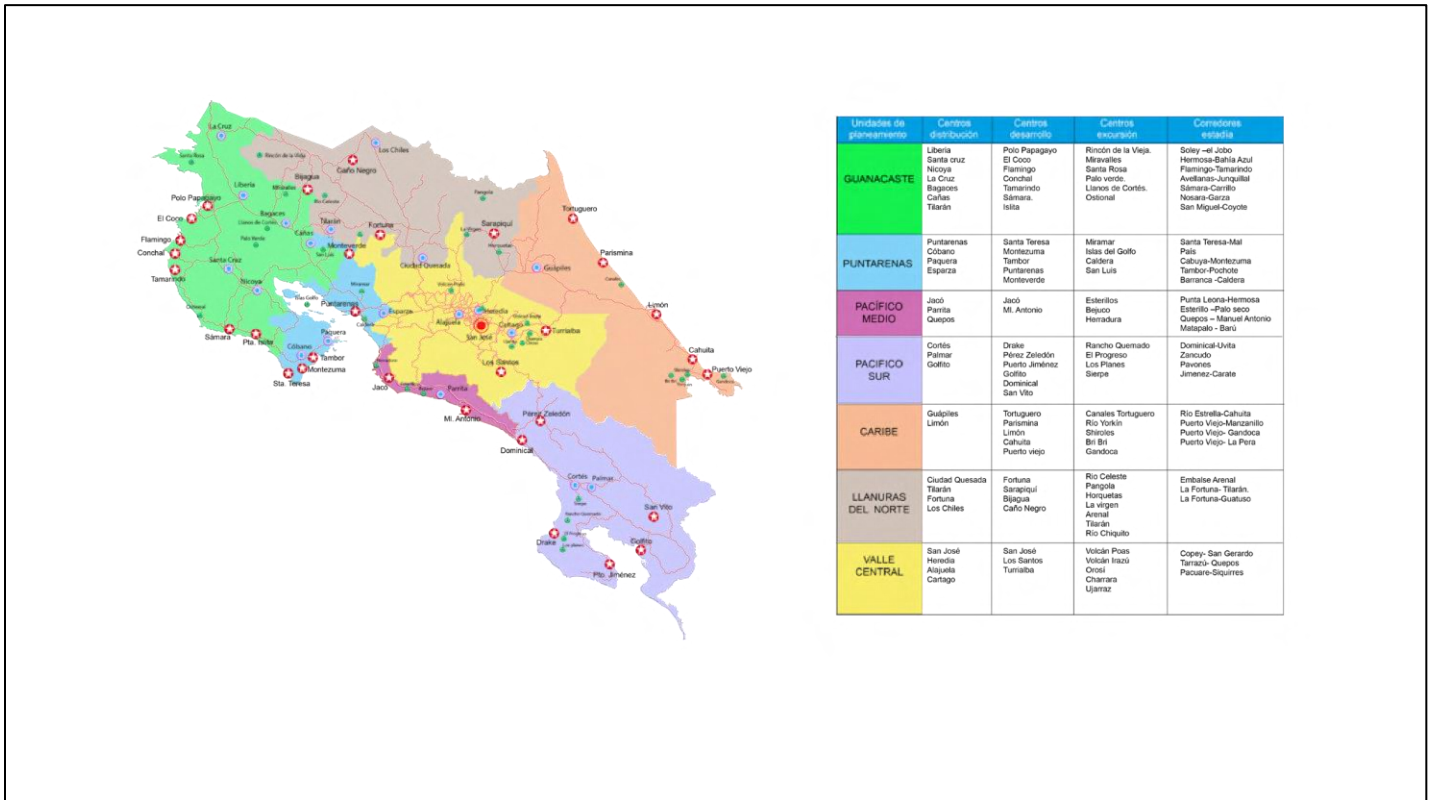
Y en la conjunción de montañas, valles y sabanas nacen los ríos Ceibo, Cañas, Platanares, Brujillo, Piedra entre otros y el río General y Coto que recogen todas las aguas del cantón para dar paso a la altura de Paso Real al río más largo de Costa Rica río Grande Térraba con 160 kilómetros de longitud, también conocido como el “Diquís” que en lengua Boruca significa “agua grande” siendo la cuenca más grande del país con 5085 Km2.

Ilustración 3. Territorio Indígena de Salitre



Fuente: ODL, 2022

Figura 4. Distribución del Espacio Turístico de Costa Rica



Fuente: ICT, 2023

El espacio político administrativo del Cantón de Buenos Aires, en el marco del Plan Nacional de Turismo 2022-2027 (figura 4), no figura como un Centro de Distribución Turística, sin embargo, este espacio refleja la importancia y potencial en materia turística y constituyen el punto de partida para el desarrollo futuro del cantón.

Buenos Aires es parte de la unidad de planeamiento Pacífico Sur la cual cuenta con CDT, en Drake, Pérez Zeledón, Puerto Jiménez, Golfito, Dominical y San Vito que se caracterizan por ser espacios geográficos que cuentan con una dinámica de comercialización de productos relacionada con atractivos de alta jerarquía, con existencia de planta y servicios turísticos de diversa categoría y tamaño. Ejemplo de ello son las playas del Océano Pacífico al sur del país, dos áreas de conservación ACLA-P, ACOSA y un aeródromo localizado en Palmar Sur cuyo operador es la Dirección General de Aviación Civil que permiten la atención de un importante flujo de demanda turística nacional e internacional a lo largo del año.

Dado lo anterior existe un amplio interés en el desarrollo del cantón por parte de organizaciones locales de turismo que han sido lideradas por el gobierno local, Oficina Municipal de Turismo y la cámara de turismo (CATUBA) para la puesta en valor del producto turístico, que mediante una planificación turística permitan el aumento del bienestar territorial.

La presencia de atractores y servicios de distinta tipología basados en la ruralidad y elementos de disfrute permite el desarrollo de un turismo, así como la variedad topográfica del cantón que permite el desarrollo de condiciones climáticas propicias para el disfrute de experiencias turísticas por las temperaturas frescas de la región, debido a que Buenos Aires se encuentra a más de 500 metros sobre el nivel del mar, propiciando el potencial en la zona para lograr vínculos empresariales que pueden resultar en propuestas de productos turísticos con oportunidades comerciales potenciales.

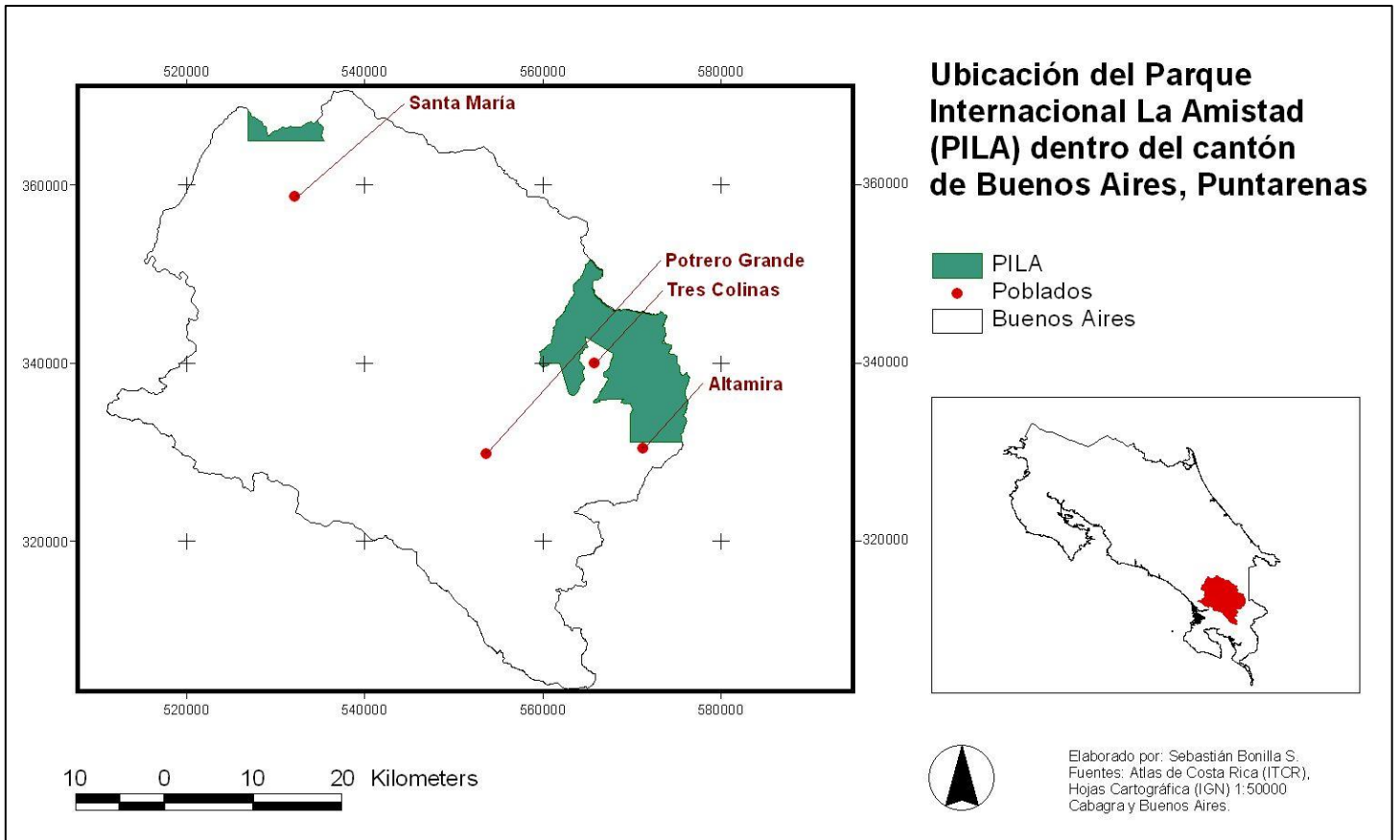
Desde la ruralidad con el impulso de proyectos ecoturísticos involucrando experiencias que van desde avistamiento de aves, visita de fincas con exposición gastronómica de la zona o con cabalgatas diurnas o nocturnas, recorridos ciclísticos casuales o programados como opción recreativa de descanso individual o familiar o el disfrute de distintos tipos de excursión con visita y aprovechamiento de otro tipo de atractivos como los históricos y culturales, que promueven costumbres y tradiciones muy propias de Buenos Aires.

4. Áreas Silvestres Protegidas

La extensión territorial del cantón de 555.4 kms presenta una alta asociatividad a las Áreas Silvestres Protegidas creadas y administradas por el estado. Específicamente con el Área de Conservación Amistad-Pacífico (ACLAP), se ubica el Parque Internacional La Amistad (PILA), parte de su territorio se localiza en los distritos de Brunka, Buenos Aires, Potrero Grande, Volcán y Biolley. Posee dos designaciones internacionales sitio de Patrimonio Mundial y zona núcleo de la Reserva de la Biosfera La Amistad.

La presencia de este Parque en estos distritos genera una coordinación de diferentes actividades entre las organizaciones de las comunidades que están ubicadas en el área de amortiguamiento y el SINAC; en función de la conservación y protección de los recursos.

Figura 5. Territorio del Parque Internacional la Amistad, localizado en el cantón de Buenos Aires



Fuente: SINAC, PILA

Tales como la Asociación de turismo Tres Colinas ASOTUR), Asociación de Productores la Amistad (ASOPROLA) en Altamira de Biolley, Asociación cámara ecológica de turismo Santa María (ACETUSAMA) en Santa María de Brunka, Asociación de mujeres organizadas de Biolley (ASOMOBI) en Biolley.

Importante destacar la presencia en el cantón de corredores biológicos tales como Río Cañas en Brunka, Fuente de vida la Amistad en Biolley, Fila Anguciana en Chánguena, Quetzal Tres Colinas, Fuente de vida la Amistad en Biolley y bosque de agua (inactivo)

4.1. Descripción de los Sectores de acceso al PILA en Buenos Aires

➤ Cerro Cabécar

Siendo parte del Parque Internacional La Amistad, el Cerro Cabécar con una altitud de 2950 msnm, es uno de los cerros más atractivos para realizar senderismo en el cantón, desde la cima se pueden apreciar hermosas vistas de La Isla del Caño, el Golfo Dulce, Bahía Drake, El Cerro Dúrika, el Cerro Kamuk, el Cerro Ena, el Cerro Deri, entre otros. El permiso de uso al Cerro Cabécar está bajo la administración de la Asociación de Turismo de Santa María de Brunka (ACETUSAMA), y ofrecen los siguientes paquetes.

- ✓ **Tour de un día;** ₡10 000 por persona para grupos de 8 a 9, incluye la entrada al parque, el guía y el almuerzo.
- ✓ **Tour de dos días;** ₡29 000 por persona para grupos de 8 a 10, incluye la entrada al parque, hospedaje, 2 almuerzos, una, cena, desayuno y cocinero.
- ✓ **Tour de tres días;** ₡40 000 por persona para grupos de 8 a 10, incluye 2 almuerzos, 2 cenas y 2 desayunos, guía, hospedaje, entrada al parque y cocinero.

Algunas características y recomendaciones del tour en general, son las siguientes:

- ✚ El ascenso al cerro Cabécar es de 1190 a casi 3000 metros de altitud, y el Brunka alcanza los 3050.
- ✚ El hospedaje es un albergue; baño y servicio, deben llevar sleeping
- ✚ Llevar; vaselina, cofal, uñas cortadas, zapatos cómodos. El ascenso inicia en Santa María, hay parque donde dejar los vehículos.
- ✚ Práctica para caminar, haber realizado caminatas previas,
- ✚ Entrenamiento
- ✚ El guía es autorizado
- ✚ La duración promedio al cerro Cabécar es de 7 horas
- ✚ La duración promedio al Brunka es de 8 horas.
- ✚ Si son menos de 8 pax, el precio se adecua, también hay una caminata a las cataratas.
- ✚ Desde la cima del Cerro Cabecar se puede observar La Isla del Caño, el Golfo Dulce, Bahía Drake, los Crestones de Chirripó, El Cerro Dúrika, el Cerro Kamuk, el Cerro Ena, el Cerro Deri, entre otros.

¿Cómo llegar?

Desde San José se toma la ruta 2 hacia el pacífico sur por alrededor de 180 kilómetros, cruzando el cerro de muerte, posteriormente Pérez Zeledón, de aquí se sigue la interamericana hacia Buenos Aires, se desvía en la entrada de Rancho Coco y sigue directo por aproximadamente unos 10 kilómetros. En el cruce de Santa María y Santa Rosa, se desvía a la derecha hacia Santa María, por un kilómetro, hasta llegar al Albergue.

Ilustración 4. Cerro Cabécar



Fuente: ACETUSAMA, 2022

➤ **Cerro Kamuk**

En la zona de amortiguamiento del Parque Internacional La Amistad encontramos comunidades organizadas y asociaciones comprometidas por la conservación, como lo es el caso de la Asociación de Turismo de Tres Colinas (ASOTUR) promoviendo un desarrollo

que integre los ejes de fortalecimiento económico, incorporación social y protección ambiental.

En el tema de caminatas, los niveles de dificultad se definen en 3 categorías:

- ✚ **Nivel moderado:** para personas que no realizan caminatas largas con frecuencia. Son terrenos con pendiente moderada, con poca dificultad para ascender o descender, son caminatas cortas y con pequeños tiempos de descanso. Se requiere de 3 a 4 horas caminando, con un ritmo relajado. Son caminatas que se pueden realizar en un día.

- ✚ **Nivel intermedio:** para aquellas personas que ya han realizado caminatas en montaña. Son terrenos con pendientes moderadas, pero con cierta dificultad de ascenso y descenso. Se requiere de 5 a 6 horas caminando, con ritmo constante pero no muy rápido. Son caminatas de 1 a 3 días.

- ✚ **Nivel Avanzado:** para aquellas personas que ya han realizado caminatas en montaña y que además de una condición física estable, pueden tolerar condiciones climáticas adversas. Son terrenos con pendientes de consideración, con grados de dificultad para ascender y descender. Los recorridos pueden ser de 3 o más días, en jornadas que van desde 7 a 9 horas.

Generalidades

- ✚ La entrada del sendero hacia Cerro Kamuk está ubicada en la comunidad de Tres Colinas a 26 kilómetros de Potrero Grande, Buenos Aires, Puntarenas, de los cuales 12km son en camino de lastre en buenas condiciones y el resto del camino es de difícil acceso por lo que se recomienda vehículos doble tracción.
- ✚ El recorrido al Cerro Kamuk es en un sendero de montaña de difícil acceso que le permitirá atravesar por 5 cerros superiores a los 2000 y 3000 msnm, tres sitios de acampar y cada visitante debe llevar el equipo que se recomienda, más la alimentación requerida para cada día.

- ✚ El recorrido le permitirá disfrutar de diferentes tipos de hábitat muy frágiles y los más conservados con los que cuenta el país; entre ellos robledales, turberas de altura y páramo.
- ✚ Kamuk es uno de los sitios de mayor importancia tanto a nivel endémico como de interés en la biodiversidad, ubicados en la Cordillera de Talamanca en el Parque internacional la amistad, donde se llega a una elevación máxima de 3549 msnm, aproximadamente.
- ✚ La ruta está establecida para realizarla en 5 días saliendo de la comunidad de Tres Colinas sobre los 1900 msnm el primer día, acampando 3 noches previo a la cumbre y una noche más en la ruta de ascenso, regresando a la comunidad el día 5.
- ✚ Las jornadas por día se encuentran entre los 9 y 10 kilómetros y requieren obligatoriamente de un guía o acompañante local.

Cuántas personas: recomendación 2 mínimo – 9 máximo

(Según aforo del ministerio de Salud Vigente)

Qué llevar: Linterna, capa o poncho, suficiente agua durante el camino o bebidas carbonatadas, tienda de acampar, bordones o hikingstick, mochila impermeable o bolsas para guardar la ropa en caso de lluvia, sleeping bag, ropa de abrigo (guantes, medias, abrigo), protector solar, repelente y protector labial, zapatos adecuados para caminar o botas de hule.

Mejor temporada para hacer la caminata; diciembre – abril

Peso recomendado: 14 kilogramos máximo.

Descripción:

El primer día de la caminata: llegaremos hasta nuestro sitio de hospedaje que será en la comunidad de Tres Colinas.

Día 2: Noche a la intemperie en Cerro Bekón

El recorrido comienza con un ascenso de pendientes moderadas. Así se deja atrás el pueblo de Tres Colinas, para ir cruzando potreros e internarse en el bosque.

Ya dentro de los claros del bosque se observan los cerros Teve y Ceno, una vez llegando al Campamento I llamado Bekón, se arma el campamento para después disfrutar de la cena y por último relajarse y descansar para el próximo día.

Día 3: Un paso entre los robledales

El tercer día comienza temprano, pues se debe cruzar los Cerros Kasir y Nai para llegar al Campamento II. Justo en el Cerro Kasir se puede observar por primera vez el Cerro Kamuk, siempre y cuando prevalezca el buen clima. La caminata es fuerte, similar a la del día anterior, pero con pendientes menos pronunciadas.

Una vez en el Campamento II, se arman las tiendas para poder descansar, sin olvidar la deliciosa y merecida cena mientras empieza a caer la noche, para seguir compartiendo en un ambiente lleno de naturaleza con las personas del grupo.

Día 4; Al pie del Cerro Kamuk

La principal motivación para el cuarto día será el privilegio de dormir al pie del Cerro Kamuk. La primera montaña a la que se llega es el Cerro Dudu (3040 msnm) para continuar hacia el Cerro Apri. La topografía es muy irregular y el sendero semeja a la forma de un serrucho por el constante subir y bajar. También hay varios pasos donde se acumula mucha humedad.

En este trayecto es posible observar pilas de excremento y huellas de dantas y felinos. El Cerro Apri se encuentra a 3100 msnm. De camino se observa la vegetación típica del subpáramo, donde destacan algunas hierbas pequeñas con hermosas flores. Después del ascenso del Cerro Apri, solo resta caminar 1-5 km para llegar al campamento III. La cima del Cerro Kámuk está a solo 2 km de este campamento.

Día 5: Ascendiendo con pasos firmes

En las primeras horas de quinto día y con menos carga, ya que todo se deja en el campamento excepto el agua y el protector solar, iniciamos el ascenso final hacia el Cerro Kamuk. En general, este último tramo del recorrido se realiza por áreas mucho más abiertas, donde los árboles crecen dispersos y están ausentes en la parte más alta. Este es el verdadero Páramo. Dominado por la familia de los zacates, especialmente las cañuelas.

Un dato interesante en esta área es que se puede observar parte de la geología glacial que se encuentra en algunos sitios en la Cordillera de Talamanca. Desde la cima del Kamuk, que se encuentra a 3540 msnm, se disfruta de un paisaje espectacular. En días despejados se observa gran parte de los cerros más altos que forman parte de la Cordillera de Talamanca, como además el Chirripó (hacia el noreste), el Echandi y el Pittier (hacia el sureste). Además, hacia el sureste se observa la Isla del Caño y también se nota buena parte de la Provincia de Limón.

En el cerro Kamuk habitan algunas especies de plantas y aves características de zonas como Pinchaflor Plumizo, Colibrí Mosca y Junco Parámetro.

Día 6: Un reencuentro con la comunidad de Tres Colinas

El último día, por el cansancio acumulado en los músculos y articulaciones, así como el descenso, se debe evaluar muy bien el ritmo de caminata, pues la tendencia es a acelerar en los primeros kilómetros, lo cual podría hacer el último tramo mucho más difícil, se camina a un paso moderado.

En el regreso a Tres Colinas, es recomendable tomar un buen baño y una buena comida. Esta noche podremos descansar en la cómoda casa de la familia Solano.

Como nota final, se sugiere preguntar a los vecinos de Tres Colinas por los productos que tiene en venta.

Día 7: Salida de la Comunidad.

Ilustración 5. Cerro Kamuk



Fuente: Bonnysu, 2022

Parque internacional La Amistad- Sector Altamira

El Parque Internacional La Amistad (PILA) se ubica en el macizo montañoso más alto de Costa Rica; la Cordillera de Talamanca. Es importante conocer tres denominaciones que hacen al PILA un sitio privilegiado:

- **Declarado por la UNESCO Reserva de la Biósfera:** debido a la gran biodiversidad y riqueza incalculable que alberga.

- **Sitio de Patrimonio Mundial de la Humanidad:** declarado un sitio único en el mundo con sublime riqueza natural y cultural debido a que en su zona de amortiguamiento también alberga reservas indígenas.
- **Parque Internacional:** por su extensión que abarca dos países; Costa Rica y Panamá.

¿Cómo llegar?

Tome la mejor ruta para llegar hasta el cruce Paso Real - San Vito, ubicado en el kilómetro 221 sobre la Carretera Interamericana Sur y de ahí continúe por 15 km carretera a San Vito, hasta llegar a la comunidad de Las Tablas de Potrero Grande, lugar donde se toma otro desvío (durante 20 km) hacia el distrito de Biolley hasta llegar a la Estación Biológica Altamira.

Es el Área Protegida terrestre más grande de Costa Rica y la única que es binacional, pues su territorio continúa en Panamá. Le caracterizan los ecosistemas de robledal, bosque nuboso, páramo y humedales de altura como las turberas, en donde se pueden observar árboles majestuosos. Posee una red de senderos con distancias cortas, medias y largas, en los cuales se puede observar una gran riqueza de especies, algunas de ellas endémicas de Talamanca. Entre éstas sobresale el grupo de las aves, cuya gran diversidad de especies representa un gran atractivo turístico

Servicios

- Agua potable
- Electricidad en Estación Biológica Altamira y Puesto Operativo de Pittier
- Áreas de acampar
- Áreas para almorzar
- Servicios sanitarios y baños
- Red de senderos para caminatas diurnas desde 2km hasta 27,5 km
- Mirador
- Guías de turismo local

- Acarreo de equipo y materiales

Senderos

- ✓ **Gigantes del Bosque**
- ✓ **Sendero Valle del Silencio**

El sendero Altamira-Valle del Silencio inicia en la Estación Biológica Altamira de Biolley y se requiere entre dos a tres días para hacer el recorrido total. Se permiten caminatas diurnas individuales o en grupos de máximo nueve personas, siempre acompañados de un guía de turismo local coordinado a través de la Asociación de Mujeres Organizadas de Biolley. Después de recorrer un sendero de casi 18 km (en cada sentido) se llega a una planicie en medio de la Cordillera de Talamanca ubicada a 2500 msnm, la cual está cubierta de bosque nuboso y extensos robledales. En medio de este bosque se encuentran las Turberas, conocidas como “el Jardín”, el cual es un ecosistema reconocido internacionalmente como Sitio Ramsar, en el cual hay formaciones muy coloridas compuestas por líquenes, algas, hongos, helechos arborescentes y otras plantas pequeñas. Durante el recorrido se pueden apreciar una gran belleza escénica de varios cerros y el Valle del Río Grande de Térraba.

Dificultad del sendero: Alta.

5. Atractivos Turísticos

De todo este grupo de atractivos destacados en el mapa de la figura 6, la cual se ha reproducido con base en el levantamiento que ha realizado la Oficina de Turismo de la Municipalidad de Buenos Aires, se debe indicar que se trata de una imagen preliminar que contiene un conjunto de 109 atractivos en total, aun sin ser sometidos a un criterio experto que brinde la clasificación por tipo de atractivo y por su potencial para el diseño de productos turísticos.

Este trabajo se realizó en el marco del programa para apoyar emprendimientos que se trabaja desde la Municipalidad de Buenos Aires llamado, Movimiento OVOP (One Village, One Product), Un Pueblo, Un Producto. Este movimiento promueve e impulsa la creación de oportunidades de negocios en comunidades rurales, a través de la importancia de sus costumbres y tradiciones, de sus valores históricos y culturales, del entorno natural, paisajista, recursos naturales y otros, Con el modelo se busca desarrollar la economía a nivel

Conceptualmente los atractivos pueden agruparse, en función del espacio turístico donde se localizan, de la siguiente manera:

Un primer grupo de atractores son los de tipología acuática, que permiten estar en contacto con el Río Grande de Térraba, y la gran cantidad de Cataratas y ríos que nacen en su mayoría en la Cordillera de Talamanca. Sus condiciones facilitan el disfrute de actividades náuticas con fines recreativos y deportivos como el uso de Kayaks y balsas. Estas actividades son operadas por empresarios turísticos del cantón con capacitación oportuna de las organizaciones competentes.

Ilustración 6. Rodando el Térraba



Fuente: Municipalidad de Buenos Aires, 2022

El segundo grupo de atractivos son de tipología cultural marcado principalmente por la influencia de la cultura indígena representada por los 7 territorios indígenas mencionados en los puntos anteriores, que incluye costumbres, tradiciones, gastronomía y cosmovisión.



Ilustración 7. Juego de la Mula



Fuente: Volmar Rivera, 2022



Un tercer grupo está relacionado con áreas silvestres protegidas del Área de Conservación La Amistad – Pacífico (ACLAP), el Parque Internacional la Amistad con toda la oferta en cuanto a Biodiversidad, y que es aprovechada de forma sostenible por las organizaciones de base comunitaria que habitan en la zona de amortiguamiento del parque.

6. Productos Turísticos

Dada la naturaleza de los atractivos turísticos presentes en el cantón de Buenos Aires, así como lo oferta actual, se identifican los siguientes Productos turísticos:

6.1. Turismo Rural Comunitario

Son todas aquellas actividades que se realizan en el campo que ofrecen experiencias vivenciales inolvidables sobre las expresiones culturales con conocimiento, tradición y costumbres propias de grupos de afiliaciones culturales y lingüísticas diversas.

La esencia de este producto en Buenos Aires está asociada con varios componentes, entre ellos la experiencia con actividades agrícolas que se comparte desde las comunidades ubicadas al pie de monte de la Cordillera de Talamanca, brindando caminatas guiadas a través

de plantaciones de cacao, moras, café, plantas medicinales con aprendizaje sobre los procesos de siembra, recolección e inclusive darles un mayor valor agregado a los productos. Incluye además diversas actividades de pesca de tilapia elaboración de quesos, panes, mermeladas y otros espacios temáticos que pone al turista en contacto con actividades propias de la ruralidad, incluidas fincas, micro beneficios, gastronomía local, entre otras, ejemplo de ello es el distrito de Biolley que ofrece huertas orgánicas, actividad apícola, cafetalera, pecuaria y hasta degustar de vinos y cerveza artesanal, entre otros.

6.2 Ecoturismo

Se realiza principalmente dentro de las áreas silvestres protegidas y fincas privadas. Se identifica que los productos de este tipo tienen un enfoque hacia el senderismo que se realiza de los distintos paisajes naturales o zonas de vida en donde sobresalen diferentes tipos de bosque y fauna asociada. Es frecuente observar una rica cantidad de aves y huellas de algunos mamíferos como la danta o tapir, (misma que funge como el dispersador natural de las semillas de árboles como el Roble, especie de árbol dominante de la Cordillera de Talamanca), pizotes, coyotes, felinos (jaguars, pumas, tigrillos, ocelotes y manigordos), chanchos de monte, entre muchos otros más. Todas estas especies han sido monitoreadas por medio de cámaras trampa, desde las distintas brigadas de monitoreo que trabajan en los distintos sectores del PILA.

Este producto se asocia con caminatas en espacios naturales, observación de flora y fauna, disfrute de caídas de agua. Buenos Aires al contar con cerros que ascienden a más de 3000 msnm, posee vistas panorámicas que permiten observar las aguas del océano pacífico, la Isla de Caño, e inclusive el Caribe, los demás cerros de la Cordillera de Talamanca, así como el majestuoso valle del General – Coto Brus. De igual forma destacan las caminatas al

- **Sector Biolley:** senderos Valle del Silencio, Sabanas Esperanza, Gigantes del Bosque.

- **Sector Tres Colinas:** senderos al cerro Kamuk, Nai, Piedra del Tigre entre otros.

- **Sector Santa María de Brunka:** cerro Cabécar y cerro Brunka.

6.3. Etnoturismo

La riqueza de patrimonio cultural presente en los territorios indígenas de Salitre, Ujarrás, Cabagra, Curré, Boruca y Térraba, le han dado un valor a los recursos propios del

territorio por tanto se encuentran artesanías en piedras, telas, hilos, tallados en madera como bateas, pilones, máscaras, arcos, flechas y también bailes o danzas con vestuarios confeccionados a partir de hojas de plantas y tinturas naturales, ejemplo de ello, el Baile de los diablitos que se celebra anualmente en Boruca y Rey Curré. Y la gastronomía muy propia de sus etnias como platillos a base de maíz como la chicha de maíz, tubérculos, guacho, carne asada, tamales de arroz, cacao, café, frijol de palo, entre otros.

Ilustración 8. Baile de los Diablitos en Curré



Fuente: Municipalidad de Buenos Aires, 2023

6.4. Festividades y eventos programados

Existen festividades que le dan identidad y sentido de pertenencia al bonaerense a partir de una mezcla de tradiciones y costumbres muy propias del cantón. El siguiente cuadro muestra los acontecimientos programados que se realizan en Buenos Aires.

Tabla 3. Festividades y Eventos Programados en Buenos Aires

Fiestas patronales y eventos culturales	Lugar	Fecha
Día de San José	Las Bolas	19 de marzo
Día de San Juan	Volcán	24 de junio
San Francisco de Asís	Térraba	04 de octubre
La purísima concepción de María	Boruca	08 de diciembre
Romería a la Iglesia de Los Ángeles	Brujo - Buenos Aires	02 de agosto
San Pedro; Patrono de Buenos Aires	Buenos Aires	29 de junio
Carrera al Cerro Cabecar	Santa María de Brunka	febrero
Baile de los Diablitos	Boruca - Curré	01 de enero
Romería de Brunka	Brunka	02 de agosto
Expo - Feria del Tamal de Arroz	Buenos Aires	diciembre
Festival de las Luces	Buenos Aires	diciembre
Día de la Chiricanidad	Potrero Grande	mayo
Juego de la Mula	Térraba	diciembre
Rodar el Térraba (Balsas)	Buenos Aires	diciembre
Festival de Estrellas Bonnysu	Tres Colinas	Depende del Cielo
Las 100 millas del Térraba	Buenos Aires	marzo
Total		16

Fuente: Cámara de Turismo, 2023.

Todos los eventos acompañados de una gastronomía propia del cantón como los tamales de arroz, gallina achotada, carne ahumada, chicharrones, picadillos de papaya y palmito de palma real, bien me sabe, entre muchos otros.

6.5. Astro - turismo

Dada la ubicación geográfica de las comunidades donde se desarrolla el ecoturismo, la observación de astros en estos lugares se está volviendo toda una tendencia. La Comunidad de Tres Colinas de Potrero Grande posee una de las mejores locaciones a nivel nacional para la observación de estrellas, estrellas fugaces y la luna, no obstante, hay otros destinos con características similares como Olán y Santa María de Brunka.

Ilustración 9. Tour de Estrellas Bonnysu



Fuente: Bonnysu, 2022

7. Oferta y demanda.

7.1. Planta turística del Cantón de Buenos Aires

Oferta en Alojamiento

El siguiente cuadro muestra la oferta de hospedaje que presenta el cantón de Buenos Aires por distrito.

Nota: en la tercera columna se utiliza la variable habitaciones (empleada para hoteles) como referencia, sin embargo, no todas las empresas de hospedaje van a ser hoteles. Por ejemplo, si existe una empresa de hospedaje de tipo cabaña la columna tres haría referencia a la cantidad de cabañas y no de habitaciones.

Tabla 4. Alojamiento

Nombre	Tipo		Habitaciones	Distrito
Cabinas Kana Jaka	Cabinas		20	Buenos Aires
Cabinas Kamaraci	Cabinas		10	Buenos Aires
Habitaciones Rosita	Habitaciones		5	Buenos Aires
Hotel Aires del Sur	Habitaciones		28	Buenos Aires
Cabinas Violeta	Cabinas		18	Buenos Aires
Hotel Fabi	Habitaciones		23	Buenos Aires
Cabinas Royzel	Cabinas		10	Buenos Aires
Cabinas Luna	Cabinas		10	Buenos Aires
Hotel Mary	Cabinas		20	Buenos Aires
Socagrú	Albergues de Palma		3	Boruca
Rancho Sura – Chi	Albergue		7	Boruca
El Descanso	Cabañas		6	Boruca
ASOMOBI	Posada Rural		3	Biolley
ASOPROLA	Cabañas		2	Biolley
Cabinas Don Luis	Cabinas		14	Buenos Aires
Hotel Palo Alto	Habitaciones		6	Biolley
Caninas Sonia	Cabinas		8	Buenos Aires
Cabinas Hilda	Cabinas		4	Potrero Grande
Cabinas y soda La Amistad	Cabinas		8	Biolley
Albergue la Amistad	Albergue		2	Brunka
Cabinas Las Pilas	Cabinas		4	Pilas
Cabinas Violeta	Cabinas		18	Buenos Aires
Hotel Aires del Sur	Habitaciones		28	Buenos Aires
Cabinas Kana Jaka	Cabinas		20	Buenos Aires
Cabinas Kamaraci	Cabinas		10	Buenos Aires

Fuente: Municipalidad de Buenos Aires, 2024

Ilustración 10. Coffea Diversa



Fuente: Municipalidad de Buenos Aires, 2022

Puede apreciarse que la mayor cantidad de empresas y proyectos de hospedaje se encuentran en el distrito de Buenos Aires. Además, según el trabajo de campo realizado, estos establecimientos de hospedaje se concentran en el centro del distrito. Dejando de un lado estos establecimientos, la mayoría de los restantes están ubicados en áreas rurales y trabajan en armonía con el medio ambiente. En el anexo #1 se detallarán más características sobre estos sitios.

Oferta de empresas Gastronómicas

En el siguiente cuadro se muestra la oferta de empresas gastronómicas en el cantón de Buenos Aires por distrito.

Tabla 5. Empresas Gastronómicas

Nombre	Tipo	Distrito
Giovani´s Pizza	Restaurante Italiano	Bueno Aires
Flor de la Sabana	Restaurante de paso	Buenos Aires
Los Pinos	Restaurante 24 horas	Buenos Aires
El Brunka	Bar y Restaurante	Buenos Aires
Mau´s Pizza	Restaurante y Pizzería	Buenos Aires
Rocola Vieja	Bar y Restaurante familiar	Buenos Aires
Gabiolis	Restaurante: comida rápida	Buenos Aires
Marisquería Felipe	Restaurante: mariscos	Buenos Aires
Terra Luna	Bar y Restaurante familiar	Buenos Aires
Mi Rancho	Bar y restaurant	Buenos Aires
El Corral	Bar y Restaurante	Brunka
Cocolandia	Bar y Restaurante	Brunka
Rancho Don Carlos	Bar y restaurant	Pilas
El Bosque	Bar y restaurant	Volcán
La Cuchara de Doña Ana	Restaurante	Buenos Aires
Finca Ujarrás	Restaurante Familiar	Buenos Aires
Rocas Calientes	Restaurante Familiar	Buenos Aires
El Fogón	Bar y restaurant	Buenos Aires
Los Chocuacos	Estilo rustico	Potrero Grande
Rancho Pedregal	Restaurante Familiar	Brunka
Raíces	Restaurante Familiar	Buenos Aires
El Maracaibo	Bar y restaurant	Buenos Aires
Hilda	Restaurante	Potrero Grande
El Brujo	Chicharronera	Buenos Aires
La Florida	Bar y restaurante	Buenos Aires
Bamboo	Bar y Restaurante	Buenos Aires

Fuente: Hidalgo I, 2015

Ilustración 11. Los Chocucos



Fuente: Municipalidad de Buenos Aires, 2022

En el cuadro anterior puede observarse los establecimientos que se dedican primordialmente a la venta de alimentos y bebidas que en su mayoría se encuentran en el distrito de Buenos Aires. Además, en el distrito de Buenos Aires existen a disposición algunas sodas en el mercado, en el centro y cerca de la clínica.

También algunos de los sitios turísticos y de hospedaje brindan servicios complementarios y que están constituidos organizaciones base comunitaria.

- Grupo de mujeres Socagrú
- Fundación Dúrika
- Asociación de mujeres organizadas de Biolley, ASOMOBI
- Asociación de productores la amistad ASOPROLA
- Centro etnoturístico El Descanso

- Hotel Finca Palo Alto

Esparcimiento

Bares

El cantón de Buenos Aires cuenta con muchos establecimientos de tipo Bar y Restaurante, en los cuales se puede tener una noche entretenida bailando y cantando karaoke o viendo algún partido, lo que es muy frecuente. Sin embargo, la mayoría se encuentran ubicados en el distrito de Buenos Aires. En los distritos restantes la existencia de bares está limitada a unos pocos y por lo general no se encuentran en muy buenas condiciones y hasta puede ser peligroso para los visitantes, esto debido a que en estos pueblos muy alejados y rurales los pobladores tienden a generar muchos conflictos.

Deportes

En la parte deportiva se cuenta con el comité cantonal de deportes que promueve el deporte en la juventud del cantón.

En el distrito de Buenos Aires se encuentra el Poli – Deportivo, que posee cancha de Fútbol, y Cancha de Fútbol – Sala, que a su vez se usa para actividades de boxeo. Dentro de este mismo distrito se cuenta con una cancha sintética y otra cancha de fútbol – sala administrada por la iglesia católica.

También PINDECO cuenta con un estadio de fútbol en muy buenas condiciones y un gimnasio que en ocasiones prestan para el desarrollo de actividades deportivas u otra índole.

En el resto de los distritos, aunque no se encuentren tantas facilidades para practicar el deporte, se cuenta con al menos canchas de fútbol, y constantemente se realizan campeonatos relámpago (campeonatos de un solo día; usualmente se premia un uniforme), los cuales atraen muchas personas. Los vecinos aprovechan estas actividades para realizar ventas.

Espectáculos públicos

Las montas de toros son muy frecuentes en los distritos de Buenos Aires, Biolley y Potrero Grande. Para estas actividades se reúnen muchas personas y también están presentes las ventas de alimentos como gallos de carne y picadillo y bebidas como la cerveza.

Durante las fiestas patronales en Buenos Aires a mediados de junio, se realiza un tope y éste reúne una gran cantidad de personas.

Otros

Los sitios turísticos presentes en el cantón cuentan con atracciones propias para el esparcimiento. Como lo son; piscinas, salones de baile, senderos y lugares para el avistamiento de flora y fauna.

Otros Servicios

Comercio

El comercio en el Cantón se encuentra concentrado en el distrito de Buenos Aires. Aquí se encuentran los establecimientos más grandes; supermercados, ferreterías, carnicerías, librerías, centros plásticos, farmacias, veterinarias, almacenes y venta de repuestos. Algunos de los otros distritos si cuentan con algunos comercios de este tipo, pero a menor escala, y en distritos como Pilas, Colinas y Chánguena no se cuenta con muchos de estos servicios.

Entidades Financieras

El distrito de Buenos Aires cuenta con los principales bancos a nivel nacional como lo son el Banco de Costa Rica, el Banco Nacional y el Banco Popular y de Desarrollo Comunal. Además, se encuentran presentes Coopealianza e Instacredit y Caja de Ande # 1.

Transporte

Los visitantes que llegan al Cantón, o por lo menos a Buenos Aires centro, lo pueden hacer por medio de autobús; ya sea a través del Grupo Gafeso o en Transportes Costa Rica Panamá (TRACOPA). Los horarios de las dos empresas anteriores son muy diversos y constantes, pero no ingresan a ninguno de los demás distritos ya que la ruta principal es la carretera interamericana. Para desplazarse desde Buenos Aires al resto de distritos el transporte público es muy limitado, pero existe. Los buses locales se pueden tomar en el mercado central. También el servicio de taxi está a disposición de los visitantes.

Centros Educativos

Primaria: 240 instituciones en primaria, 25 de ellas en territorio indígena.

Secundaria: 25 instituciones en secundaria, 7 colegios en territorio indígena.

Educación superior: Universidad Estatal a Distancia UNED (pública) Universidad Internacional San Isidro Labrador UISIL (privada).

Instituciones al servicio público:

- Municipalidad de Buenos Aires
- Instituto Costarricense de Electricidad
- Tribunal Supremo de Elecciones.
- Patronato Nacional de la Infancia
- Poder Judicial
- Ministerio de Obras Públicas y Transporte
- Ministerio de Salud
- Instituto Mixto de Ayuda Social
- Cruz Roja
- Cuerpo de Bomberos
- Guardia Civil
- Ministerio de Agricultura y Ganadería
- Ministerio de Ambiente y Energía
- Instituto de Acueductos y Alcantarillados
- Ministerio de Educación Pública

Salud

Buenos Aires cuenta con nueve Equipos Básicos de Atención Integral de Salud (EBAIS), ubicados en las comunidades de Santa Marta de Brunka, Volcán, Potrero Grande, La Piñera, Santa Cruz, Chánguena, Guácimo, Boruca y Las Brisas.

Además, se cuenta con la clínica, sin embargo, ésta hoy en día es insuficiente para cubrir las necesidades médicas de la población.

También se encuentra presente el Instituto Nacional de Seguros INS, que atiende muchos accidentes laborales y pólizas de trabajo. Además de estas instituciones públicas, Buenos Aires cuenta con un Centro Médico privado a la disposición de la población.

7.2. Infraestructura en al Cantón de Buenos Aires

Red vial

La carretera interamericana; la cual está en muy buen estado, pasa por el cantón de Buenos Aires en los distritos o en sus cercanías (con excepción de Pilas y Colinas), sin embargo, no entra por estos por lo que el acceso a algunos distritos al desviarse de la interamericana, no se encuentra en muy buen estado. La mayoría de caminos secundarios se encuentran en lastre y en algunas ocasiones en tierra en muy mal estado y de difícil acceso para vehículos de tracción sencilla.

Los puentes por los que cruza la interamericana se encuentran en buen estado. Sin embargo, al alejarse de la carretera principal, en los caminos de los distritos, los puentes son limitados y en algunos lugares donde se necesitan son inexistentes, como lo es el caso de la ruta Colinas – Pilas. En este trayecto, a los vehículos que no son de doble tracción se les dificultad el acceso, ya que la carretera pasa por una quebrada.

En el siguiente cuadro se detallan las rutas que se utilizan en el cantón.

Tabla 6. Red de Carreteras de uso turístico del Cantón

Red vial	Categoría	Tipo	Condiciones
Carretera Interamericana – Volcán	Transporte	Terrestre	Lastre, buen estado, lineal, dos carriles, sin curvas
Carretera Interamericana – Brunka	Transporte	Terrestre	Santa Marta - Santa Rosa - Santa María, lastre en buen estado
Carretera Interamericana - Potrero G.	Transporte	Terrestre	Paso Real - Las Vueltas - Potrero G. asfaltado y lastre
Carretera interamericana - Biolley	Transporte	Terrestre	Paso Real - Las Tablas - Biolley, asfaltado y lastre.
Carretera interamericana - Boruca	Transporte	Terrestre	Térraba - San Antonio - Boruca, asfaltado, lastre y tierra

Carretera interamericana – Buenos Aires	Transporte	Terrestre	Buenos A. - Ujarrás - Dúrika – Salitre – Olán – Bolas - Cabagra, lastre y tierra.
Camino Potrero Grande – Tres Colinas	Trasporte	Terrestre	Camino en lastre en muy mal estado

Fuente: Arauz I, 2010

Servicios públicos

La red de servicios públicos (electricidad, agua potable, alumbrado público, telefonía- en su mayoría- y recolección de basura) es manejada por las instituciones públicas: ICE, AyA, y la Municipalidad de Buenos Aires. Además, el cantón cuenta con tres Gasolineras, las tres localizadas en el distrito de Buenos Aires.

Existe bastante diversidad de Talleres automotriz para la reparación de vehículos, sin embargo, la mayoría también se encuentran en el distrito de Buenos Aires.

7.3. Super Estructura en Buenos Aires

Anteriormente no se contaba con mucho apoyo para el desarrollo del turismo en el Cantón, sin embargo, en los últimos años se ha recibido apoyo de instituciones como el IMAS, el INA (externamente ya que no hay sede en Buenos Aires), la Oficina de Desarrollo Local de la Municipalidad, La Cámara de Turismo de Buenos Aires (CATUBA), en temas como investigación y asesoría.

7.4. Atractivos turísticos

Los atractivos turísticos son determinantes en el turismo, es decir, son los que generan las motivaciones en los turistas para visitar un lugar, si no existen atractivos no existe turismo, mientras más variedad de atractivos posea un lugar mayor posibilidad de desarrollar el turismo tendrán.

Una de las condiciones que favorecen al Cantón de Buenos Aires para desarrollar turismo es que cuenta con todas las categorías de atractivos. La siguiente tabla muestra las categorías y tipos de atractivos que posee el cantón.

Ilustración 12. Cerro Utyum, Olán



Fuente: Municipalidad de Buenos Aires, 2022.

Tabla 7. Atractivos del Cantón

Cerros de la Cordillera de Talamanca (sectores Santa María de Brunka, Ujarrás, Salitre, Olán, Tres Colinas y Biolley)	Museo Comunitario Indígena de Boruca	Tour en plantaciones de Cacao, banano, pejibaye, café, entre otros	Fiestas patronales de San Pedro Apóstol en Buenos Aires, 29 de junio. Carrera al Cerro Cabécar, en Brunka.
Ríos (cataratas, pozas) en el Ceibo, General, Grande de Terraba, Coto, Cabagra, platanares, entre otros	Sitios arqueológicos en Terraba, Curré, Boruca, Bolas, Ujarrás, Salitre, Chánguena	Lecherías, producción de quesos, cerveza artesanal, micro beneficios, café orgánico, tour por comunidades.	Fiestas de Colinas, en febrero
Lagunas naturales de los Chocuacos, el Silencio, Laguna Seca, Laguna de los Cordero, Laguna de Bijagual, Sabanas naturales	Tradiciones y costumbres de grupos indígenas en las reservas indígenas	Trapiches, producción de miel de abeja, mermeladas, helados, orquídeas	Feria del agricultor - Centro Agrícola Cantonal, los jueves
Avistamiento de aves	Talleres de arte indígena en los territorios	Andar a caballo, senderos en producciones agrícolas	Baile de los Diablitos Boruca - Curré
Lugares de pesca, aguas termales	Artesanías en telas, hilos, piedras, perlas, bisutería, pinturas, madera.	Platillos tradicionales: tamal de arroz, carne ahumada, gallina achotada, picadillo de palmito, bien me sabe.	Expo Feria del Tamal de Arroz, en diciembre Festival de las luces
Áreas protegidas; PILA: sector Biolley (senderos Valle del Silencio, Gigantes del Bosque, Sabanas Esperanza), Sector Tres Colinas (Sendero al Cerro Kamuk), Sector Santa Maria (sendero a los Cerros Cabécar y Brunka)	Capilla de Olán	Fincas con producción orgánica de café, banano, plantas medicinales	Día de la Chiricanidad, en Potreto Grande en Mayo Día de la Candelaria en Potreto Grande, en febrero
Refugio de Vida Silvestre Privado el Tigre	Monumento Rogelio Fernández Güel	Granjas de especies menores	Día de San Juan en Volcán, 24 de junio Día de San José en Bola, 19 de marzo
Corredores Biológicos Río Cañas, Quetzal - Tres Colinas, Fuente de Vida la Amistad, Bosque y Agua y Fila Angusiana	Geo sitios	Plantaciones forestales	Purísima Concepción, Boruca - Curré

Fuente: CATUBA, 2023

Tabla 8. Sitios turísticos presentes en el cantón de Buenos Aires

En el cuadro a continuación se muestra el listado de sitios turísticos existentes en el cantón al año 2023

N°	Nombre del sitio	Distrito	Contacto	Celular
1	ASOMOBI	Biolley	Laura Quirós Montoya	8492-40-20
2	ASOPROLA	Biolley	Yendry Suárez	8621- 55-59
3	Hotel Finca Palo Alto	Biolley	Lisbeth Solano	8319-37-21
4	Coffea Diversa	Biolley	Fanny García Brenes	2297-59-04
5	La Champa de Pancho	Biolley	Francisco Quesada	8871-92-32
6	Parque Internacional. La Amistad	Altamira	Enzo - Administrador	2730-08-46
7	Restaurante La Oruga	Biolley, Altamira	María Rubí Ávila	8443-23-79
8	Casa de la Cerveza Artesanal	Biolley	Jimmy Ureña Quirós	8918-92-50
9	Heladería Artesanal	Biolley	Roxana Ávila	8562-40-13
10	Restaurante Mis Abuelos	Biolley	Fanny Rojas Badilla	8746-23-45
11	Centro Turístico Los Chocuacos	Potrero Grande	Nancy López Mora	6085-77-50
12	Centro Etnoturís. El Descanso	Potreo Grande, Térraba	Jeffrey Villanueva	8539-70-99
13	Rincón Ecológico Cultural Térraba	Potrero Grande, Térraba	Paulino Nájera Rivera	8848-96-49
14	Albergue Fikamuk	Potrero Grande, Tres Colinas	Ileana Flores Salazar	8482-99-31
15	Cabañas Bonnysu	Potrero Grande, Tres Colinas	Blanca Rosa Mena Gamboa	8829-26-93
16	Finca los Colibrí	Potrero Grande, Tres Colinas	Fredy Acuña	8814-08-89
17	ASOTUR	Potrero Grande, Tres Colinas	Iliana Flores Salazar	8321-92-62
18	Finca Pasiflora	Volcán; Longo Mai	Wade y Yamileth	8737-63-31
19	Rancho Pedregal	Brunka; Santa Rosa	Juan Altamirano	8794-60-08
20	ACETUSAMA	Brunka; Santa María	Roger Romero	8542-97-07

Plan Turístico Cantonal de Buenos Aires, Puntarenas 2025

21	Centro Turístico Rancho Cocolandia	Brunka	Ramiro Zúñiga Navarro	8356-03-71
22	Corredor Biológico Río de Canas	Brunka	Merilyn Altamirano	6383-61-73
23	Mirador Copetilla	Brunka	Copetilla	8769-23-39
24	Finca Ujarrás	Buenos Aires; El Carmen	Orlando Beita	2206-50-56
25	Centro turístico. Rocas Calientes	Buenos Aires: El Carmen	Yendry Villanueva	6035-60-21
26	Centro Turístico Diglo Soe	Buenos Aires; Ujarrás	Aron Villanueva	8337-36-29
27	Asociación Bribripá Kaneblo	Buenos Aires; Salitre	Jose Guillermo	8620-29-99
28	Centro Arqueológico las Bolas	Buenos Aires: Bolas	Claudia Vidal/Yanira	8762-02-45
29	Picoaventuras Talamanca	Buenos Aires; Olán	Omar Zúñiga	8707-37-15
30	Olán Turinga Tour	Buenos Aires; Olán	Aurora Zúñiga	7046-72-44
31	Olán Escoparajes Tour	Buenos Aires; Olán	Oldemar Jiménez	8353-72-39
32	Olán Tours	Buenos Aires; Olán	Keylor Zúñiga	8432-74-39
33	Centro turístico Dukey	Buenos Aires; Guanacaste	Pablo Diego Obando	8508-56-18
34	Club de Ornitólogo Buenos Aires (COBA)	Buenos Aires	Henry Fallas Gutiérrez	8642-74-76
35	Grupo Shuwik	Buenos Aires; Guanacaste	Arturo Figueroa	8421-6561
36	Asociación de Artesanos La Flor, Boruca	Boruca	Adriana Lázaro Morales,	8818-12-81
37	Eco aventuras Dicrí	Boruca; Curré	Noel Lázaro	8722-90-43
38	Familia Lázaro Ortíz	Boruca, Curré	María Lázaro Ortíz	8846-8786
39	Grupo de Mujeres Socagrú	Boruca	Lourdes Frasser Rojas	8329-87-70
40	Taller Turí	Boruca	Gilberto Leiva Morales	8364-60-29

Fuente: Cámara de Turismo de Buenos Aires, 2023

El cuadro anterior muestra que existen 39 sitios turísticos oficiales operando en el cantón. Por otro lado, nótese que los distritos de Chánguena, Colinas y Pilas no están contemplados dentro del cuadro, esto es debido a que no cuentan con ningún sitio turístico.

8. Elementos culturales

Se presentan a continuación algunos de los elementos socio-culturales más significativos identificados en el cantón de Buenos Aires desglosados en:

8.1. Potencial Artístico para Turismo y otras Necesidades

Los Territorios Indígenas aportan al Cantón de Buenos Aires una exquisita variedad de artesanos en las áreas de tallado de en madera, pinturas, danza, canto, poesía, no obstante, también existe una gran cantidad de artesanos que no son propiamente indígenas, pero que aportan un valor agregado propio del cantón.

8.2. Culturas Autóctonas

Buenos Aires cuenta con 7 territorios indígenas, y cada uno de esos territorios posee una cultura única: costumbres, tradiciones, gastronomía, creencias, cosmovisión. Esto sin duda alguna es un atractor muy fuerte. Los territorios indígenas representan gran parte del porcentaje de visitación al cantón.

8.3. Potencial Cultural Histórico Autóctono

Mucha de la Historia del Cantón de Buenos Aires se conecta con las culturas precolombinas, existen muchas evidencias de los antepasados en los territorios indígenas, y actualmente se siguen descubriendo piezas arqueológicas importantes. Dentro del patrimonio arqueológico que se ha descubierto en el cantón, tenemos; esferas precolombinas, herramientas de casería como flechas, cuchillos y lanzas, molinos, figuras de barro, entre muchas otras.

8.4. Historia

En la época precolombina el territorio que actualmente corresponde al cantón de Buenos Aires estuvo habitado por indígenas del llamado grupo de los Borucas, hecho que lo comprueban los numerosos cementerios que se han encontrado en diversos lugares de la región.

En marzo de 1563, soldados de don Juan Vázquez de Coronado asaltaron la fortaleza de los indios cotos o coctos, ubicada probablemente en el área entre el río Coto Brus y la quebrada Guácimo, afluente esta última del río Limón; la cual fue incendiada por sus defensores al tener que abandonarla.

A fines de 1563 don Antonio Álvarez Pereyra, capitán de don Juan Vázquez de Coronado, fundó en la provincia de Cía, en las sabanas de esta región, la Ciudad de Nueva Cartago, la cual fue de efímera existencia. Don Perafán de Ribera, el 6 de mayo de 1561, estableció la Ciudad del Nombre de Jesús, en la margen sur del río Cocto (hoy Térraba), aguas abajo de la confluencia de los ríos, que actualmente se denominan, General y Coto Brus; sitio que fue abandonado por la mayoría de sus pobladores a principios del año siguiente.

Los franciscanos recoletos Pablo de Rebudilla y Antonio de Andrade, en 1700 fundaron el poblado indígena de San Francisco de Térraba con indios teribes de Talamanca. En 1712, frailes recoletos establecieron en las sabanas de la región un hato de ganado vacuno. A partir de entonces y durante el resto de la Colonia, se conoció la zona con el nombre de hato de los misioneros de Térraba, hato de la misión o simplemente el hato. En 1744, frailes recoletos crearon el poblado Cabagra.

Don Pedro Calderón, vecino de San Ramón, en 1868, basándose en un contrato que suscribió con el Gobierno de la República, abrió una vereda y construyó un camino desde el caserío La Estrella (situado al sur del actual cantón El Guarco) hasta los pueblos de Térraba y Boruca, en donde se unió con el camino que conducía a Panamá. Don Pedro se estableció con su familia en la hoy ciudad Buenos Aires, en 1870. Poco a poco fue creciendo el poblado. En 1881 había doce familias del interior y cincuenta indígenas. En 1891 había entre veinticinco y treinta familias, lo que representaba una población entre 170 a 180 habitantes.

La primera escuela se estableció en 1890 en la administración de don José Joaquín Rodríguez Zeledón, como Escuela Buenos Aires. Tiempo después se bautizó con el nombre de don Rogelio Fernández Güell, periodista que luchó contra la tiranía de los hermanos Tinoco (1917-1919) y falleció en Buenos Aires el 14 de marzo de 1918. El Colegio Técnico

Profesional de Buenos Aires inició sus actividades docentes en 1971, en la segunda administración de don José Figueres Ferrer.

La primera ermita se construyó en 1902 en Térraba. En 1905, en el poblado de Buenos Aires, se edificó la iglesia dedicada a San Pedro Apóstol. En el arzobispado de monseñor don Román Arrieta Villalobos quinto arzobispo de Costa Rica en el año de 1982, se erigió la parroquia, la cual actualmente es sufragánea de la diócesis de San Isidro de El General de la provincia eclesiástica de Costa Rica.

En la Administración de don Alfredo González Flores, el 26 de junio de 1914, en ley No. 31, se le otorgó el título de villa a la población de Buenos Aires, que se designó como cabecera del cantón de Osa creado en esa oportunidad, como el número tres de la provincia de Puntarenas. Posteriormente, con la ley No. 4574 del 4 de mayo de 1970, se promulgó el Código Municipal que, en su artículo tercero, le confirió a la villa, la categoría de ciudad, por ser cabecera de cantón.

En ley No. 63 del 4 de noviembre de 1825, Térraba constituyó un distrito del Departamento Oriental, uno de los dos en que se dividió en ese momento el territorio del Estado. Distrito conformado por los pueblos de Térraba y Boruca. En ley No. 36 del 7 de diciembre de 1848, los pueblos de Térraba y Boruca junto con los de Orosí y Tucurrique, conformaron el cantón de El Paraíso, segundo de la provincia de Cartago. Posteriormente en las ordenanzas municipales promulgadas mediante ley No. 22, del 4 de noviembre de 1862, la población de Golfo Dulce y los pueblos de Térraba y Boruca, constituyeron distritos del cantón de la comarca de Puntarenas.

En 1961, a raíz de la apertura del tramo de la carretera Interamericana entre las ciudades San Isidro de El General y Buenos Aires, la región experimentó un aumento en la población debido a la llegada de emigrantes procedentes del Valle Central.

El origen del nombre se debe a don Pedro Calderón, cuando en 1860 pasó por el lugar, abriendo un camino que comunicó Cartago con los pueblos de Térraba y Boruca, bautizando al sitio que se le denominaba Hato Viejo, con el de Buenos Aires. El nuevo nombre se le dio

por la brisa constante que sopla en la zona, como son las corrientes de aire que vienen del océano Pacífico, y en verano los vientos de norte a sur, que son muy fuertes.

8.5. Tradiciones y Cultura Reciente Postcolonial

Las Tradiciones y Cultura Reciente Postcolonial se enlaza básicamente a los festividades y acontecimientos programados que se mencionaron en apartados anteriores.

Análisis Consulta en Línea

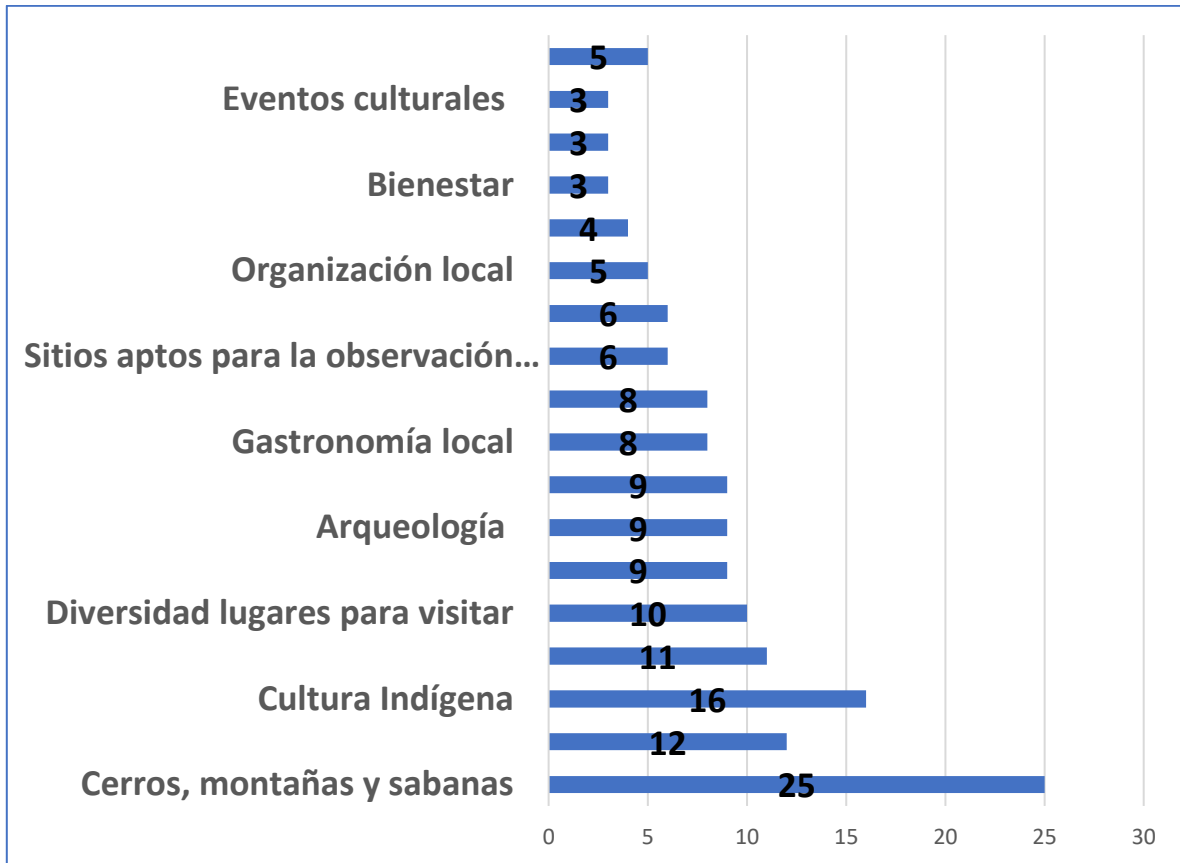
Para este apartado el ICT construyó una consulta en línea, basado en el diagnóstico turístico presentado inicialmente, que incluye toda la oferta turística del Cantón de Buenos Aires.

La muestra para este instrumento fueron los emprendimientos turístico y organizaciones de base comunitaria de los poblados donde se desarrolla turismo y que ya tienen trayectoria en el campo, incluyendo territorios indígenas.

A continuación, se muestran los resultados obtenidos por medio de gráficos, cuadros y figuras, según los apartados establecidos en la encuesta en línea.

Apartado I. Atractivos del Cantón de Buenos Aires

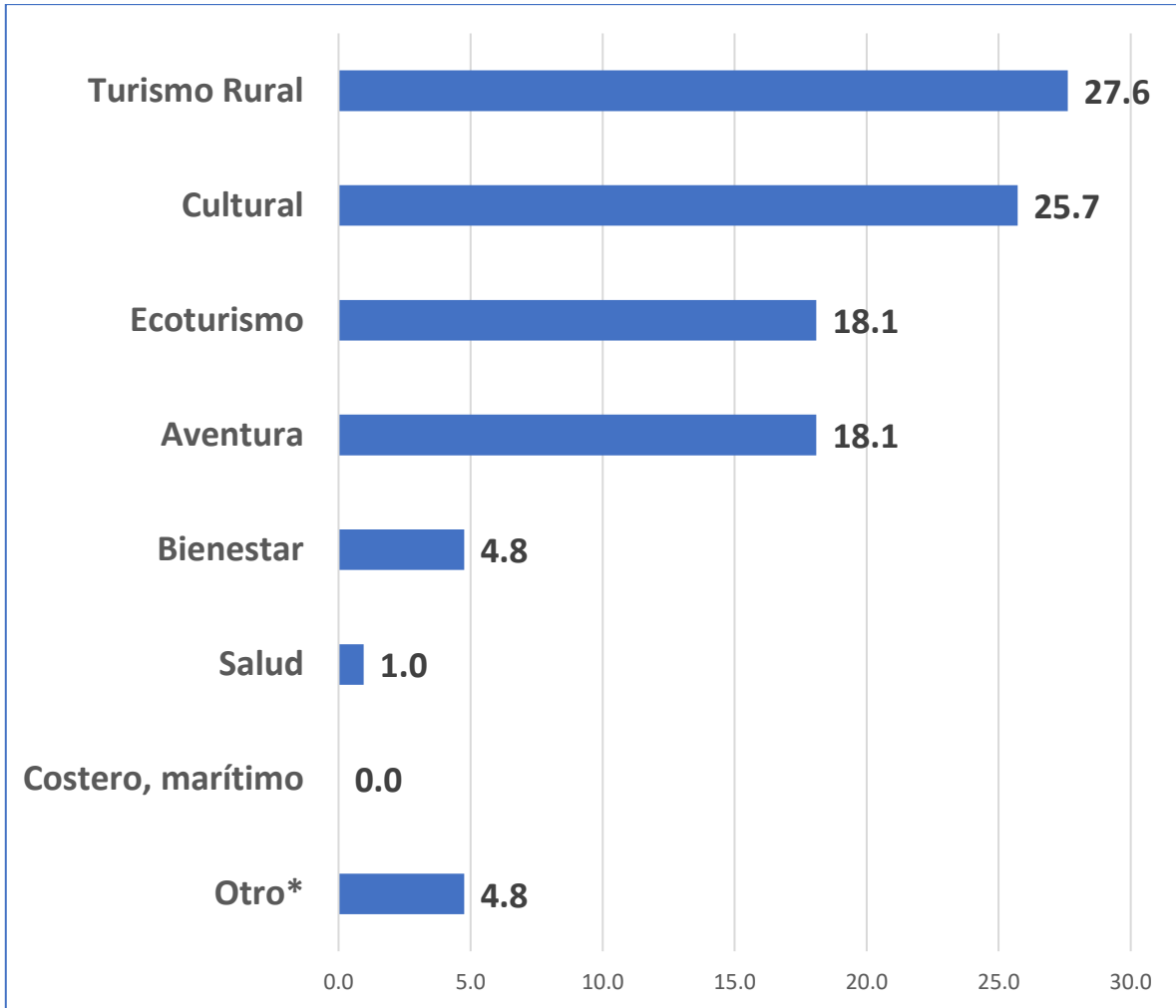
Gráfico 1. Atractivos Turísticos del Cantón



Fuente: Oficina de Turismo, 2024

Apartado II. principales productos turísticos que sustentan el desarrollo turístico de la zona?

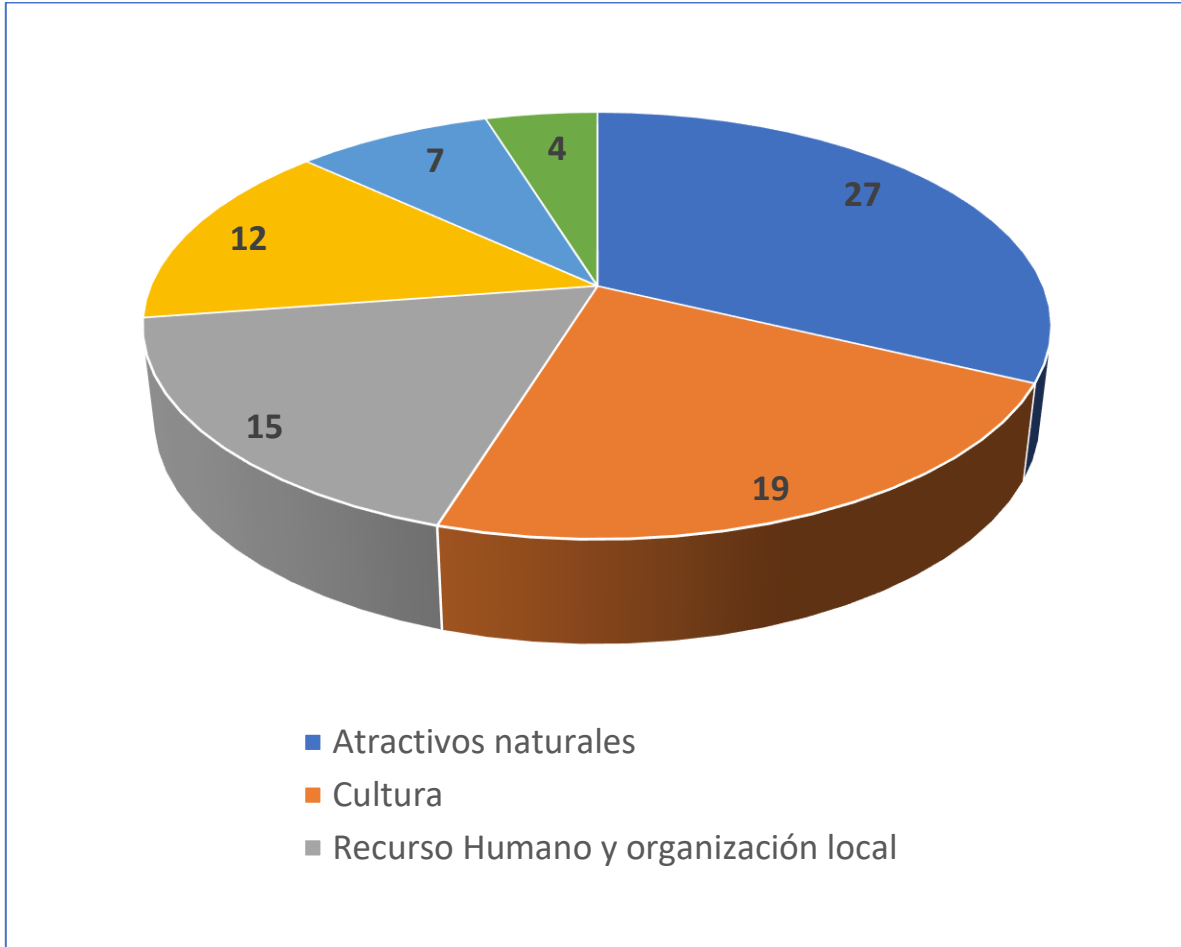
Gráfico 2. Principales Productos Turístico de Buenos Aires



Fuente: Oficina de Turismo, 2024

Apartado III. principales fortalezas (atractivos, oferta, cultura, recurso humano, prácticas empresariales, entre otros) que tiene la zona como destino turístico que la diferencia de otras y aporta a mejorar la competitividad.

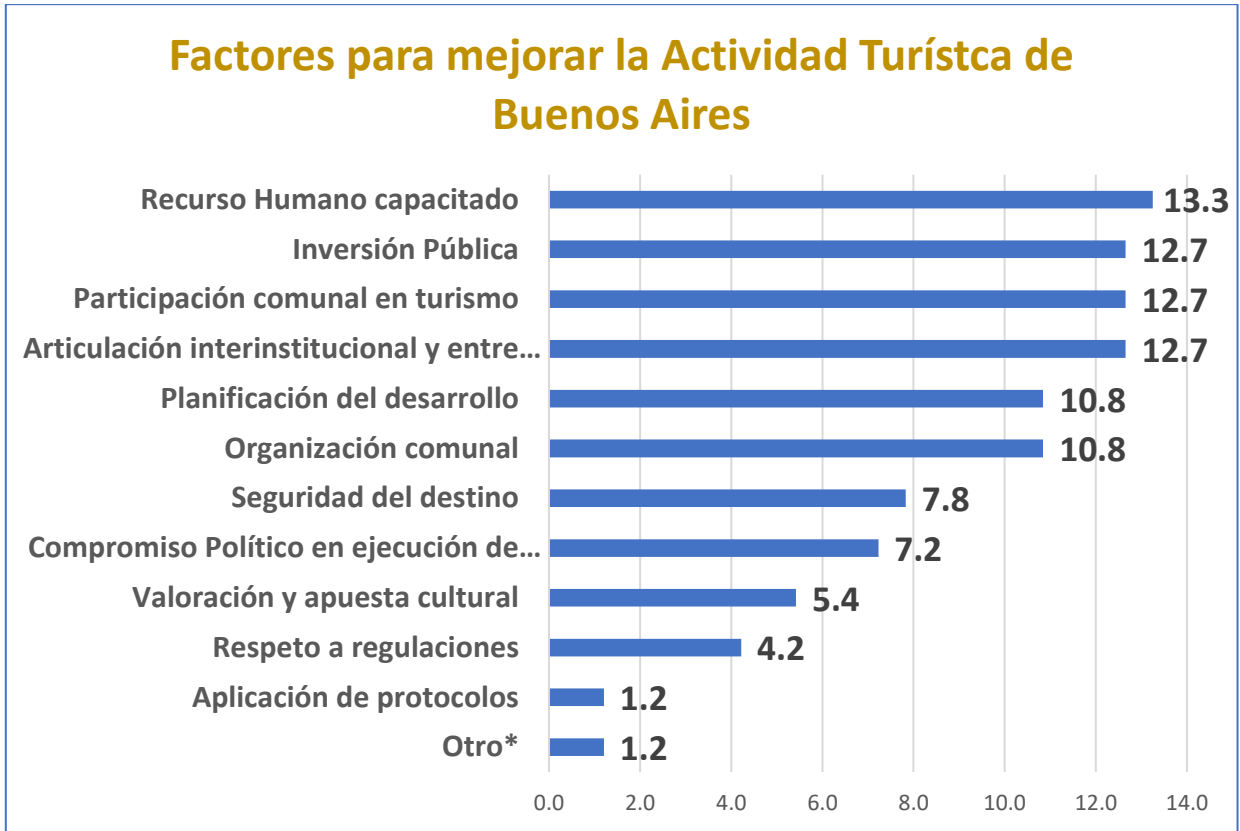
Gráfico 3. Fortalezas del Cantón de Bueno Aires



Fuente: Oficina de Turismo, 2024

Apartado IV. ¿Cuáles son los 6 factores claves para mejorar las condiciones de la actividad turística de la zona?

Gráfico 4. Factores para mejorar la Actividad Turística de Buenos Aires



Fuente: Oficina de Turismo, 2024

Apartado V. Frase con la que usted considera debería posicionarse la imagen de la zona.

Ilustración 13. Frases de Experiencia



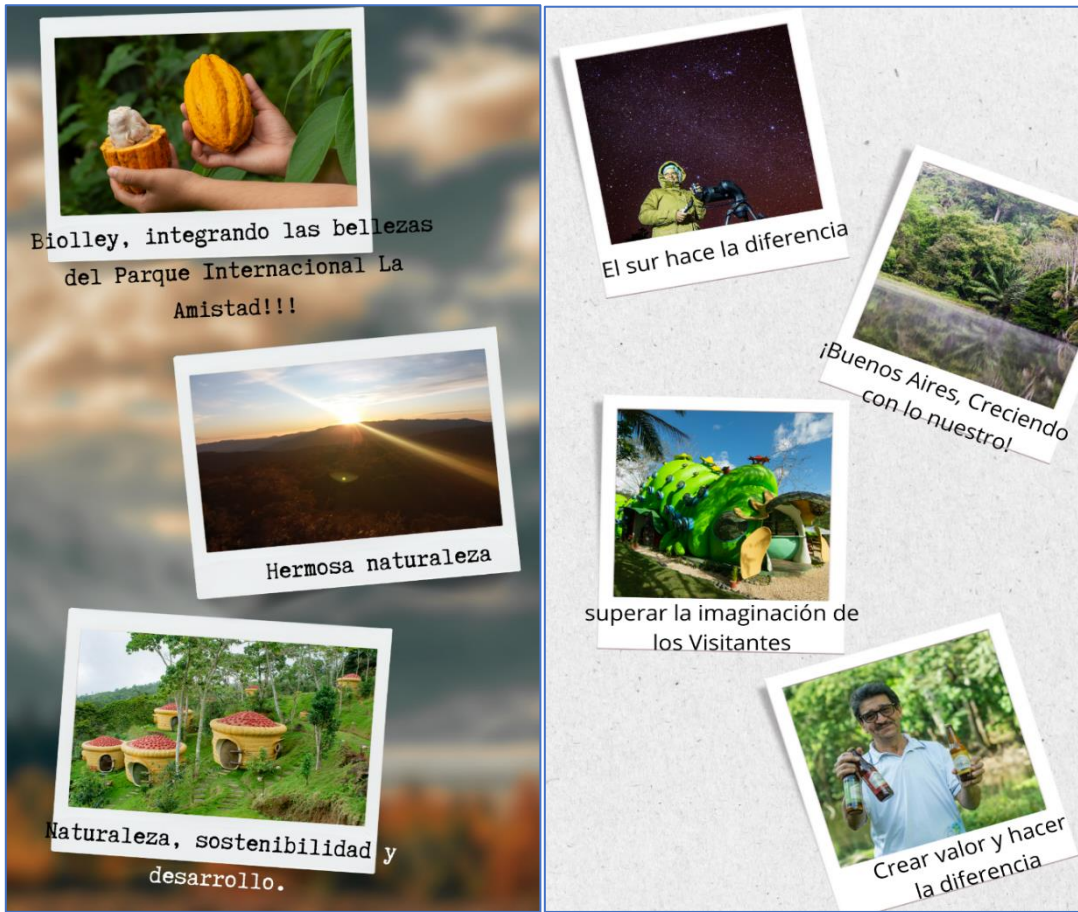
Fuente: Oficina de Turismo, 2024

Ilustración 14. Inmersión Cultural y Natural



Fuente: Oficina de Turismo, 2024

Ilustración 15. Belleza Natural



Fuente: Oficina de Turismo, 2024

Apartado VI. Principales retos que enfrenta la zona para alcanzar esa visión y apoyar su recuperación y consolidación

Tabla 9. Organización Local

Organización local			
Retos	Acciones	Aportes de su organización o personales	Institución, entidad u organización responsable
Gobernanza municipal	Buscar el consenso en la toma de decisiones	Mejora el modelo de planificación	Consejo municipal
Formalización	Buscar la formalización	Reuniones y seguimiento	Hacienda-Ministerio de Salud-comunidades
Formalización	Asesorar e Incentivar la formalización y Declaratoria Turística	Acompañar en los procesos	Municipalidad de Buenos Aires - Ministerio de Salud - ICT
Formalización de emprendimientos	Acompañamiento a través del Programa OVOP Buenos Aires Coto Brus	Creación del Programa OVOP	Municipalidad de Buenos Aires
Acondicionamiento de espacios turísticos	Elaboración de propuestas en espacios y materiales	Proyectos de inversión	Organizaciones comunales, ADIS
Apoyo local	Acercamientos con Municipalidad	Reuniones y seguimiento	Comunidades

Plan Turístico Cantonal de Buenos Aires, Puntarenas 2025

Poca asociatividad entre emprendimientos	Acompañamiento a emprendimientos turísticos a través del Programa OVOP	Plan de acompañamiento de la Oficina de Turismo	Municipalidad de Buenos Aires
Poca coordinación de acciones por parte de las instituciones	Acompañamiento a través del Programa OVOP Buenos Aires Coto Brus	Creación del Comité OVOP	Municipalidad de Buenos Aires
Compromiso de diferentes actores	Promover la identidad y sentido de pertinencia	Dar valor a nuestro producto turístico	Oficina de turismo/cámaras/empresarios turísticos
Análisis de ofertas	Hacer un análisis de ofertas complementarias	Coordinar con organizaciones locales	Comisión de turismo
Construir una organización sólida	Participación	Motivación a nuevos emprendedores	Rincón Ecológico Térraba
Coordinación interinstitucionalidad	Difusión y rotulación de las áreas	Planificación grupal	Comisión de turismo
Creación de destino	Crear sociedades que cubra lo requerido por el turismo	Formalización del producto	Centro turístico
Debilidad de emprendimientos turísticos	fortalecimiento mediante capacitaciones y asesoría	consorcio	INA

Definir enfoque marketing	Reuniones con empresarios	Brindar mi experiencia	Cámara de turismo
Paquetes turísticos	Crearlos	Creación listada de emprendedores	Líderes Comunales

Fuente: Oficina de Turismo, 2024

Tabla 10. Inversión en Infraestructura

Inversión en infraestructura			
RETOS	ACCIONES	Aportes de su organización o personales	Institución, entidad u organización responsable
Infraestructura	Local equipado con cocina	Terreno	JUDESUR / INDER
Infraestructura vial	Mejorar caminos y puentes	Mantenimiento de caminos	Municipalidad de Buenos Aires
Infraestructura Vial	Mejorar los caminos	Realizar las solicitudes al gobierno local	Gestión vial - Municipalidad

Plan Turístico Cantonal de Buenos Aires, Puntarenas 2025

infraestructura vial poco eficiente	gestión ante municipalidad y gobierno central	Concejo de distrito y ADIs	Municipalidad y gobierno central
Infraestructuras	Caminos		
Acceso a cualquiera tipo de vehículo	Mejorar infraestructura vial	Apoyo comunal	Comités, ADIS y Municipalidad
carreteras en mal estado	Mejorar y ampliar las carreteras principales y secundarias para facilitar el acceso a la zona	planificación de infraestructura.	Municipalidad con empresas de construcción
Más infraestructura	Financiamiento	Unirse con otros destinos	Bancos
Mejoramiento del camino	Darle mantenimiento	Vigilar y colaborar que se cuide la infraestructura	Asotur
Mejorar la infraestructura	Coordinación interinstitucional	Buscar alianzas del tiempo	Rincón Ecológico Terraba
Mejorar la infraestructura	Con proyectos	De ASOTUR en unión con INDER, más y otros	Asotur

Plan Turístico Cantonal de Buenos Aires, Puntarenas 2025

Puente de acceso a la comunidad	Puente sobre el río Chánguena	Mano de obra	Municipalidad
Desarrollo de la infraestructura idónea	Asesoría y visión estratégica en la construcción de infraestructuras	Proyectos de inversión y asesorías	Municipalidad BA, organizaciones comunales y sujetos privados

Fuente: Oficina de Turismo, 2024

Tabla 11. Capacitación y Formación

Capacitación y formación			
RETOS	ACCIONES	Aportes de su organización o personales	Institución, entidad u organización responsable
Capacitación	Educarse	Utilizar las herramientas	ICT-INA
Capacitaciones	En turismo rural	Recurso humano	INA
Capacitación	Cursos		
Idioma inglés	Mejorar idioma	Espacio para clases	INA u otros
Falta de formación académica	Capacitaciones exclusivas y accesibles	Coordinación con ICT - INA	Municipalidad de Buenos Aires

Plan Turístico Cantonal de Buenos Aires, Puntarenas 2025

Preparación académica	Gestionar cursos certificados	Enlazar con las instituciones	INA - ICT - CIENTEC - Universidades
personal capacitado bilingüe	capacitación		
Personal capacitado en idiomas	Capacitación	Infraestructura-equipo	INA
Personal capacitado en sus áreas	Continuo aprendizaje	Apoyar para q los colaboradores se capaciten	INA
Lograr que los emprendimientos se pongan a derecho	Capacitarnos	Ser organizado por sectores	Asotur

Fuente: Oficina de Turismo, 2024

Tabla 12. Mejorar inversión y recursos

Mejorar inversión y recursos			
RETOS	ACCIONES	Aportes de su organización o personales	Institución, entidad u organización responsable
Poca inversión pública	Acompañamiento a través de la Oficina de Turismo	Creación de la Oficina de Turismo	Municipalidad de Buenos Aires

Plan Turístico Cantonal de Buenos Aires, Puntarenas 2025

Recursos financieros	Que la banca estatal incorpore y vea al sector turismo como actividad productiva y derrame económico	Canal de comunicación y enlace	Bancos estatales/ICT
Servicios públicos	Mejorar las condiciones actuales	Realizar solicitudes	AyA - ICE - ASADAS
Conectividad	Llevar internet a las comunidades	Realizar las solicitudes correspondientes	ICE
Economía	Proyectos	Apoyo técnico	Yeimy
Facilitar emprendimientos	Municipal	Reuniones	Municipalidad
Falta de conectividad y acceso a internet	proyectos de mejora	Gestiones ante el ICE	Ice y empresa privada
Bajo nivel de gestión de recursos	estrategia de financiamiento y capacitación	consorcio	Sistema bancario e INDER
Insuficiencia de Oportunidades Económicas Sostenibles.	Fomentar la diversificación económica mediante el apoyo a sectores como el turismo sostenible, la agricultura orgánica y la tecnología verde.	Programas de capacitación empresarial.	Instituciones gubernamentales de desarrollo económico, ONG, entidades privadas

Fuente: Oficina de Turismo, 2024

Tabla 13. Publicidad y Promoción

Publicidad y promoción			
RETOS	ACCIONES	Aportes de su organización o personales	Institución, entidad u organización responsable
Promoción	Dar a conocer el destino	Generar material promocional	Municipalidad de Buenos Aires - Cámara de Turismo de Buenos Aires - ICT
Promoción y comercialización	Búsqueda y generación de estrategias de mercadeo	Generación de encadenamientos y canales de comercialización	Cámara de Turismo, organizaciones, sujetos privados
Posición en el mundo turístico	Mejorar estrategias de publicidad	Impulse de mejorar	Cosvic.
Posicionar a él cantón	Una oferta turística clara	Compartir experiencia	Rincón Ecológico Térraba
Divulgación	plataformas		
No existe posicionamiento de Biolley en el mapa turístico del país	Branding del distrito y estrategia de mercadeo y ventas	consorcio	ICT

Fuente: Oficina de Turismo, 2024

Tabla 14. Conservación y Biodiversidad

Conservación y biodiversidad			
RETOS	ACCIONES	Aportes de su organización o personales	Institución, entidad u organización responsable
Degradación Ambiental.	Implementar políticas de conservación y manejo sostenible de recursos naturales, como la reforestación y la protección de áreas protegidas.	Programas de educación ambiental.	Instituciones gubernamentales, ONG's ambientales, comunidades locales
Ferías	Fechas ambientales	Un festival turístico	Líderes comunales
Iniciar el accionar La Ruta del Agua y la Biodiversidad	Empezar a vender la Ruta	Los Servicios y productos que ofrecen los empresarios y emprendimientos	Emprendimientos que forman parte de la Ruta del Agua

Fuente: Oficina de Turismo, 2024

Apartado VII. Problemas que no se deberán presentar en la zona dentro de los próximos 10 años y qué acciones está llevando a cabo para evitar dicha situación.

Tabla 15. Afectación del Recurso Natural

Afectación del recurso natural	
Problema	Acciones
Contaminación de aguas	Trabajo con la población
Contaminación de los Ríos y destrucción de los Bosques	Creación de Brigadas de Monitoreo y Control
Cuidado del medio ambiente	Reciclaje
Cuidar los mantos acuíferos	Conservación de montañas y reforestación
Incendios	Se han hecho tanques para lavaste cimiento de agua
La contaminación ambiental	Apoyar y promover la implementación de regulaciones y políticas que protejan los recursos naturales.
La degradación del paisaje	Fomentar el desarrollo de prácticas turísticas sostenibles que minimicen la huella ecológica.
La sobreexplotación de recursos naturales.	Trabajar en programas de sensibilización y educación ambiental.
Perdida de bosque	Trabajar con la población
Que se agote el agua	Evitar la Tala y promover compañías de reforestación
Reducción de fuentes de agua	Reforestación
sobre explotación de recursos naturales	monitoreos

Fuente: Oficina de Turismo, 2024

Tabla 16. Falta de regulación

Falta de regulación o cumplimiento de ésta	
Problema	Acciones
Casería ilegal	Vigilancia de parte de la Brigada de Monitoreo
Falta de Inversión Pública	Fortalecimiento de la Oficina de Turismo
Falta de organización	Crear comisión
Falta de Planificación Pública	Participación en el Diseño del Plan Cantonal de Turismo
Ilegales	Se coordina con el SINAC
Tala y caza ilegal	La ADI Salitre cuenta con un grupo que monitorea las zonas
turismo agresivo (visitación en masas)	restricciones cantidad en visitación y mediciones del impacto ambiental
Turismo ilegal	La ADI, tiene un comité de turismo que intenta llevar un control de estas acciones
Turismo masivo	Dar valor a los recursos y lógicamente al producto turístico
turismo masivo	fortalecimiento a la cultura y arraigo local

Fuente: Oficina de Turismo, 2024

Tabla 17. Organización y capacitación

Organización y capacitación	
Problema	Acciones
Cambios en el plan regulador que limite los emprendimientos turísticos	Municipalidad debe tomar en cuenta a la población
Cancelación de permisos de uso de los senderos a los cerros de Cantón	Que las Asociaciones de Turismo trabajen de forma transparente y ordenada
Capacitar a la población sea emprendedora	Promover el desarrollo rural
Competencia	Organización
desunión de emprendimientos	fortalecimiento de consorcio
Estancamiento	Capacitaciones
Perder el trabajo que se ha realizado en cuanto a monitoreo de aves y otras especies	Incluir cada año a miembros de la comunidad que se apropien del Proyecto y generen conocimientos para prepararse como Guías de Turismo
Poca visitación de turismo extranjero	Promociones

Fuente: Oficina de Turismo, 2024

Tabla 18. Pérdida de cultura e identidad local

Pérdida de cultura e identidad local	
Problema	Acciones
El irrespeto cultural	Cuidar siempre la cosmovisión
Pérdida de la Cultura indígena	Compartir los conocimientos, generar documentos en las lenguas existentes, creación de comités dentro de los Territorios
Que otros se apoderen de lo nuestro	Identidad
Reconocimiento de legislación indígenas	Información a la población.

Fuente: Oficina de Turismo, 2024

Tabla 19. Inseguridad ciudadana

Inseguridad ciudadana	
Problema	Acciones
Inseguridad comunitaria	no se realiza ninguna acción
Inseguridad y delincuencia	Fortalecimiento de la seguridad comunitaria
Redes de narcotráfico	Crear un modelo de gestión social que empodere a las comunidades receptoras. comunidades receptoras
Narcotraficantes	Ninguna

Fuente: Oficina de Turismo, 2024

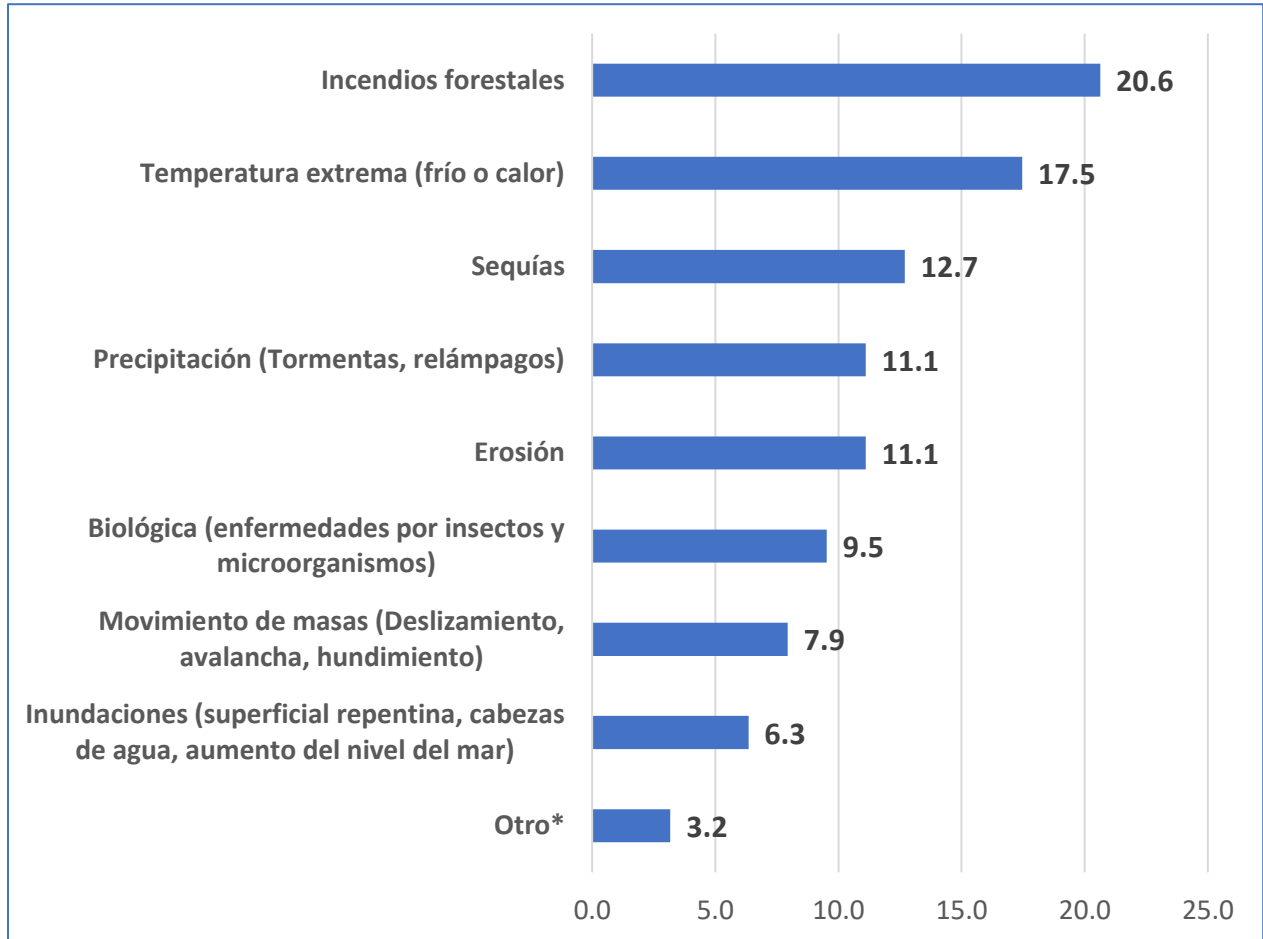
Plan Turístico Cantonal de Buenos Aires, Puntarenas 2025

Otros	
Problema	Acciones
Exceso de inversión extranjera	Que los bonaerenses se enamoren cada vez más de las riquezas del cantón y vean al turismo como una oportunidad de desarrollo personal, familiar y local
Falta de empleo	Expos ferias
Otra Pandemia	Cuidado del Recurso Humano
Red vial	Contacto con municipalidad

Fuente: Oficina de Turismo, 2024

Apartado VIII. Principales amenazas que está acarreado el cambio climático en su zona.

Gráfico 5. Amenazas del Cambio Climático en Buenos Aires



Fuente: Oficina de Turismo, 2024

Apartado IX. Acciones que se están realizando actualmente para enfrentar los efectos del cambio climático en su zona.

Figura 7. Protección de Recursos Naturales



Fuente: Oficina de Turismo, 2024

Figura 8. Reforestación



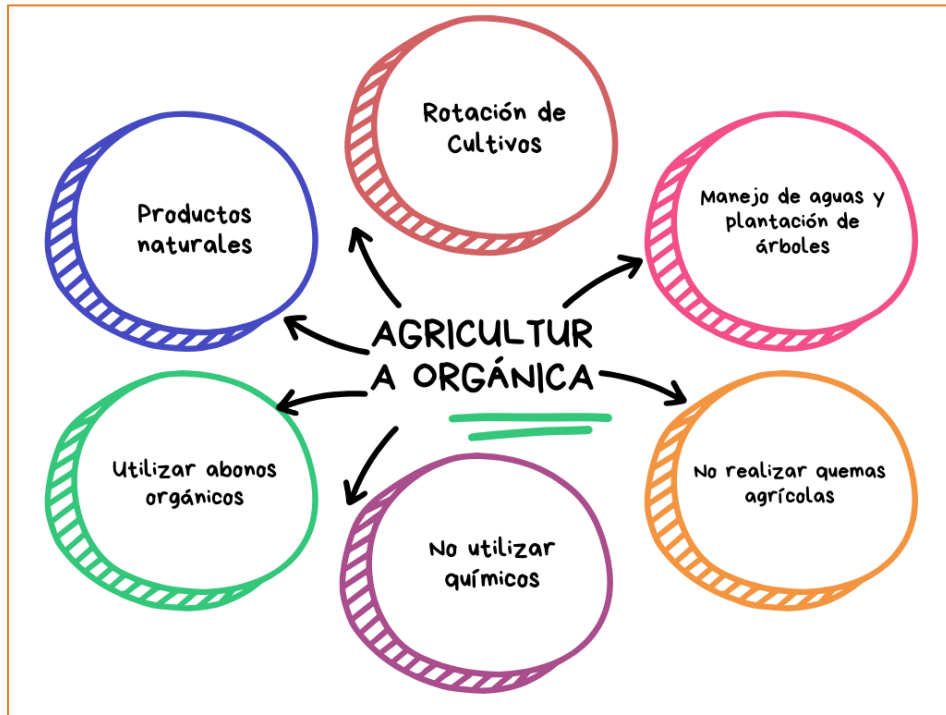
Fuente: Oficina de Turismo, 2024

Figura 9. Concientización y Capacitación



Fuente: Oficina de Turismo, 2024

Figura 10. Agricultura Orgánica



Fuente: Oficina de Turismo, 2024

Figura 11. Manejo de Desechos



Fuente: Oficina de Turismo, 2024

Figura 12. Otros

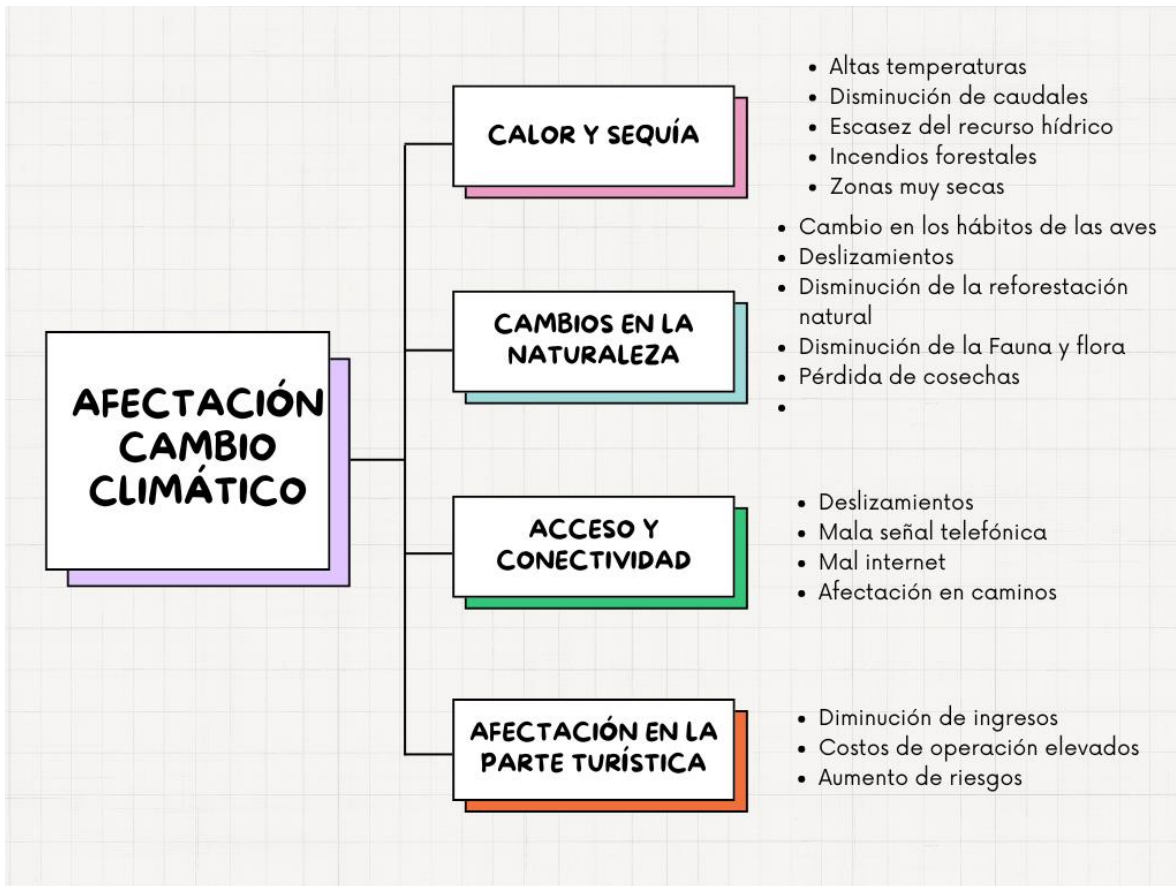
Otros



Fuente: Oficina de Turismo, 2024

Apartado x. Afectación del cambio climático a la actividad turística de su zona

Figura 13. Afectación del Cambio Climático en Buenos Aires



Fuente: Oficina de Turismo, 2024

I Taller

Proceso de Planificación del Taller

¿De dónde partimos?

- Situación actual
- Espacio Turístico
- Oferta y demanda
- Productos
- Atractivos

¿Dónde o cómo queremos llegar?

- Visión/Valor
- Factores Clave
- Propuesta de futuro
- Problemas

¿Cómo pensamos avanzar?

- Ejes estratégicos
- Propuesta estratégica
- Proyectos/Actividades.

¿Cómo lo vamos a implementar?

- Indicadores
- Grupo de implementación

Metodología del taller realizado

1. Levantamiento y procesamiento de información

2. Taller de planificación donde:

- Se imagina el destino a futuro
- Se visualizan los problemas y obstáculos para llegar a ese futuro
- Se plantean estrategias y acciones para enfrentar esos obstáculos
- Se genera el documento con el plan.

3. Se instala un grupo de implementación del plan.

4. Se formula un plan detallado de trabajo

5. Se inicia el ciclo de implementación y control.

Figura 14. Resultados Esperados del Taller



Fuente: Oficina de Turismo, 2024

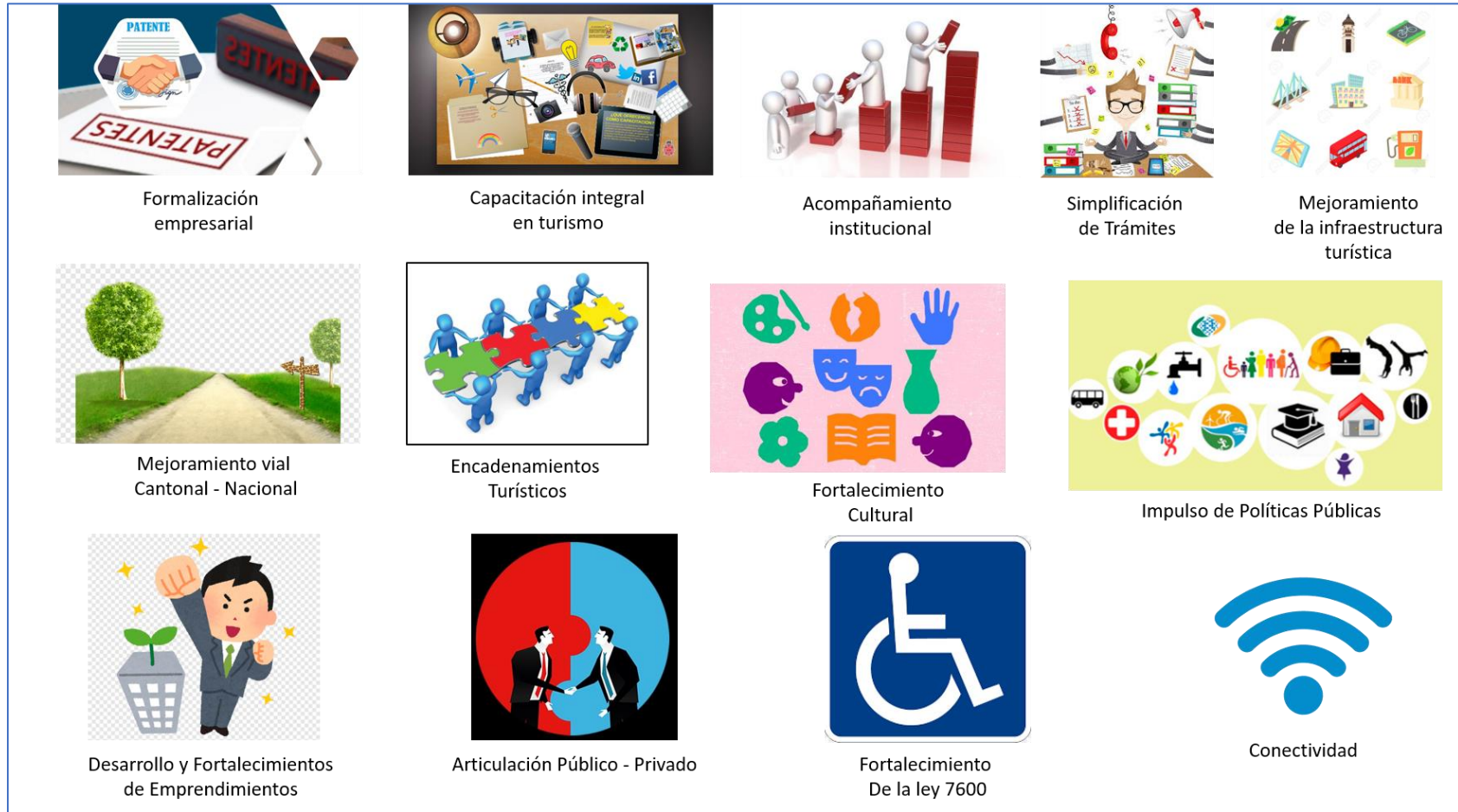
¿Cómo se va a hacer?

1. Se realiza una propuesta de valor por medio de un dibujo.
2. Se imagina un futuro para el Cantón de Buenos Aires.
3. Se visualizan los problemas y obstáculos para llegar a ese futuro.
4. Se plantean estrategias y acciones para enfrentar esos obstáculos.

Visión de Buenos Aires como destino turístico

Buenos Aires será un destino sostenible, planificado, y con una ubicación geográfica de acceso muy oportuno para aprovechar los recursos turísticos, según los atractivos presentes, invitando a los turistas a vivir experiencias de calidad, con identidad auténtica y basada en la responsabilidad ambiental y cultural.

Figura 15. Factores Clave



Fuente: Oficina de Turismo, 2024

Figura 16. Apuestas a Futuro



Fuente: Oficina de Turismo, 2024

1. **Producto turístico:** Enoturismo, TR, TRC, Ecoturismo, Astro - Turismo (Rutas y Circuitos Turísticos articulados y comercializados).
2. **Imagen del Destino:** Destino Etno – ecológico
3. **Inversión y Planta Turística:** mejora en caminos, hospedaje, idiomas, guías de turismo.
4. **Infraestructura y equipamiento:** señalización oficial turística, Plan de gestión vial y centros de información
5. **Gestión Local – organización local:** contar con declaratoria turística, asociatividad.
6. **Planificación:** Plan regulador, planificación integral del producto turístico

7. **Sostenibilidad:** aplicación de estándares
8. **Gestión ambiental cambio climático:** puesta en marcha de políticas, carbono neutro, BAE

Tabla 20. Obstáculos a Vencer

Producto Turístico	Infraestructura	Organización	Capacitación	Financiamiento
Desconocimiento del recurso turístico	Vías de acceso	Conformismo	Falta de consultoría en temas de cultura indígena	Acceso de financiamiento justo del sector turismo (Tasas de Interés
Pérdida de Biodiversidad	Malas vías	Falta de información	Capacitación a nuevas generaciones	
Vías de accesibilidad	Malos caminos	Falta de visión	Falta de medios para capacitarse en idiomas y guiado.	
Falta de hospedaje	Poco acceso a la tecnología	Falta de capacitación	Fala de guías certificados trilingües	
Baja Visitación	Falta de inversión en infraestructura.	Relevo generacional		
Falta de estructura comunal con enfoque turístico		Pocas herramientas para negocios		
Desapropiación Cultural		Acceso a capacitaciones		

Plan Turístico Cantonal de Buenos Aires, Puntarenas 2025

Formalización		No hay articulación cantonal		
Apoyo estatal en requisitos legales		Visión individual del territorio		
Mala infraestructura vial (Caminos y señalización)		Gobierno local no da valor justo a las necesidades del sector turismo		
Falta de conocimiento en idiomas y gastronomía		Participación colectiva en toma de decisiones		
		Individualidad		
		Pasividad		
		Existencia de argollas en las instituciones		
		exclusión de minorías, mujeres, indígenas, ancianos		

Fuente: Oficina de Turismo, 2024

Tabla 21. Propuestas y Acciones

Producto	
Problema	Limitado desarrollo turístico en la oferta correspondiente al Eco Turismo y el Etnoturismo del Cantón de Buenos Aires
Objetivo	Desarrollar productos turísticos diferenciados, atractivos y vinculados con el Eco y Etnoturismo, que permita satisfacer la demanda turística.
Soluciones	<ul style="list-style-type: none"> - Realizar un inventario de productos turísticos que incluya la situación actual. Realizar un diagnóstico del inventario. ¿Qué tengo? ¿Estado actual? ¿Necesidades – requerimientos? - Elaborar una propuesta para atender las necesidades de elaboración del producto. (Capacitación, experiencia técnica a cada uno de los emprendimientos). - Establecer alianzas estratégicas para la promoción comercialización de los productos turísticos.

Infraestructura	
Problema	Deficiencia en la infraestructura vial, eléctrica y de conectividad (internet) del Cantón de Buenos Aires, generando un mercado muy limitado.
Objetivo	Mejorar la infraestructura vial y eléctrica del Cantón de Buenos Aires, con la finalidad de mejorar la experiencia del turista.
Soluciones	<ul style="list-style-type: none"> - Conformar los comités de Caminos correspondientes - Coordinar con los Concejos de Distrito, los Síndicos y la Junta Vial, para que los caminos de importancia turística se incluyan en el presupuesto anual.

	<p>- Solicitar a la junta vial de la Municipalidad de Buenos Aires y al MOPT la elaboración de estudios técnicos y diseños de asfaltado de las rutas nacionales y cantonales de relevancia turística.</p> <p>- Gestionar alianzas con el INDER, con JUDESUR, DINADECO e IMAS, para obtener recursos no reembolsables para proyectos de asfaltados.</p> <p>- Gestionar reuniones con el ICE para que incluya proyectos de mejoras en infraestructura eléctrica y conectividades en las comunidades rurales.</p>
--	--

Organización	
Problema	Deficiente organización (cuerpo empresarial), articulación (interinstitucionalidad) y encadenamientos (actividad productiva), para el desarrollo turístico.
Objetivo	Impulsar la articulación, organización y desarrollo de la actividad productiva que permita fortalecer las capacidades para el desarrollo turístico visualizado.
Soluciones	<p>Fortalecimiento de la articulación interinstitucional:</p> <ul style="list-style-type: none"> • Definir cuáles son los temas y requerimientos para articular con las instituciones (listado de necesidades y plan de trabajo para ver lo que quiero articular por Institución) <p>Sensibilizar la Organización para trabajo entre organizaciones:</p> <ul style="list-style-type: none"> • Promover talleres de intercambio de experiencias para lograr una estrategia de trabajo conjunto y colaboración. <p>Desarrollo actividad socio/productivo (encadenamiento):</p> <ul style="list-style-type: none"> • Diseñar una estrategia que involucre a la institucionalidad del estado para alinear los esfuerzos y aprovechar recursos que

	fortalezcan el desarrollo de encadenamientos productivos y su permanencia.
--	--

Capacitación	
Problema	Limitada oferta de capacitación y o asesoría en el destino.
Objetivo	Aumentar la oferta de capacitación y asesoría pertinente y alineada en el destino, que permita la permanencia y la calidad en la prestación de los servicios.
Soluciones	<ul style="list-style-type: none"> • Identificar las necesidades de capacitación y asesoría • Identificar como dar el valor agregado a mi servicio • Determinar actores o entidades (instancias) que resuelvan el problema. • Negociar la pertinencia de la capacitación • Ejecutar la capacitación.

Financiamiento	
Problema	Limitado acceso a fuentes de “ financiamiento justo ” para el desarrollo integral del destino.
Objetivo	Aumentar la cantidad y calidad del financiamiento justo que permita el desarrollo en el destino.

Soluciones	Realizar sesiones con las fuentes de financiamiento en general para la creación de cartera de financiamiento justo y de calidad a nivel cantonal en apoyo al desarrollo empresarial turístico en atención de las necesidades.
-------------------	---

Proyectos Prioritarios

Tabla 22. Proyectos Prioritarios

Nombre del Proyecto	Descripción	Alcance	Meta
Mejora de la conectividad (internet) para los procesos de capacitación en el cantón Buenos Aires.	Ofrecer a los turistas extranjeros espacios con conectividad para que puedan trabajar en el destino. Prestación de servicios de alojamientos y otros en el destino, que tengan conectividad	Establecer enlaces de comunicación con los entes correspondientes para darle prioridad a las zonas turísticas	Que los destinos turísticos del Cantón cuenten con conectividad.
Oficina de información Turística en Buenos Aires	Visibilizar la oferta y servicios turísticos del cantón Buenos Aires. Fomentar la participación y el interés de la población local en materia turística. Que el turista pueda acceder a información turística actualizada y existente en el cantón.	Establecer una oficina de información turística cantonal. Establecer oficinas de información turística en diferentes puntos estratégicos y/o en los distritos del cantón (físicas o virtuales).	Una modalidad de Centro de Información Turística implementada
Rotulación turística en carreteras y en el cantón Buenos Aires	Contar con rotulación que contenga información turística y sobre proyectos turísticos presentes en el cantón Buenos Aires dirigido al turista nacional y extranjero. Rotulación sobre la Ruta Nacional Interamericana Sur y en el cantón Buenos Aires para que el turista pueda llegar al destino.	Orientar a los turistas en su visita al Cantón de Buenos Aires, rotulando tanto en la carretera Interamericana como en las vías cantonales	<ol style="list-style-type: none"> 1. Reemplazo de la rotulación existente sobre la interamericana (La que está dañada). 2. Instalación de más rútuos informativos sobre la interamericana. 3. Instalación de un mupis turístico por distrito. 4. Señalización de la Ruta del Agua y la Biodiversidad


Plan Turístico Cantonal de Buenos Aires, Puntarenas 2025


Ventanilla Única Inversión de formalización de empresas turísticas	Plataforma que le permita a los emprendimientos la formalización para el desarrollo del turismo.	Agilización en los trámites de formalización para empresarios turísticos.	Una plataforma activa que se use constantemente. Hay que capacitar a la población en el uso de la plataforma y la firma digital.
Academia que fomente el espíritu emprendedor en los jóvenes del cantón Buenos Aires	Apoyar a los jóvenes para que puedan emprender sus proyectos y/o crear nuevos emprendimientos que diversifiquen la oferta turística del cantón Buenos Aires.	Establecer un programa de capacitación y motivación en los distritos del Cantón de Buenos Aires	Realizar dos talleres por distrito

Fuente: Oficina de Turismo, 2024

Anexos del Taller Realizado







Plan Turístico Cantonal de Buenos Aires, Puntarenas 2025

